

CITTÀ DEI SENTIERI

R E G G I O E M I L I A

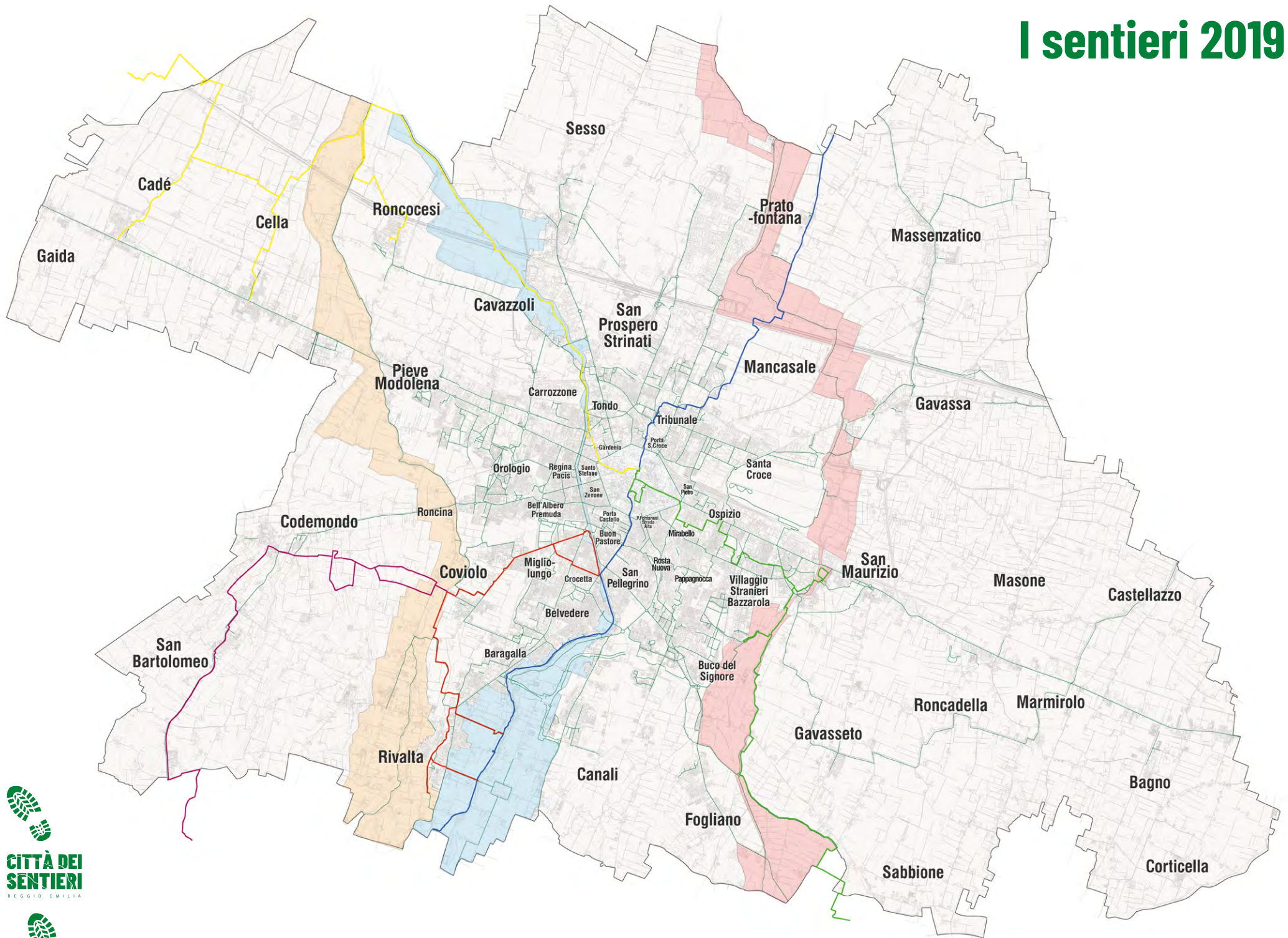
**Illustrazione della mappa dei percorsi
Laboratorio Aperto - Chiostri di San Pietro**

I SENTIERI

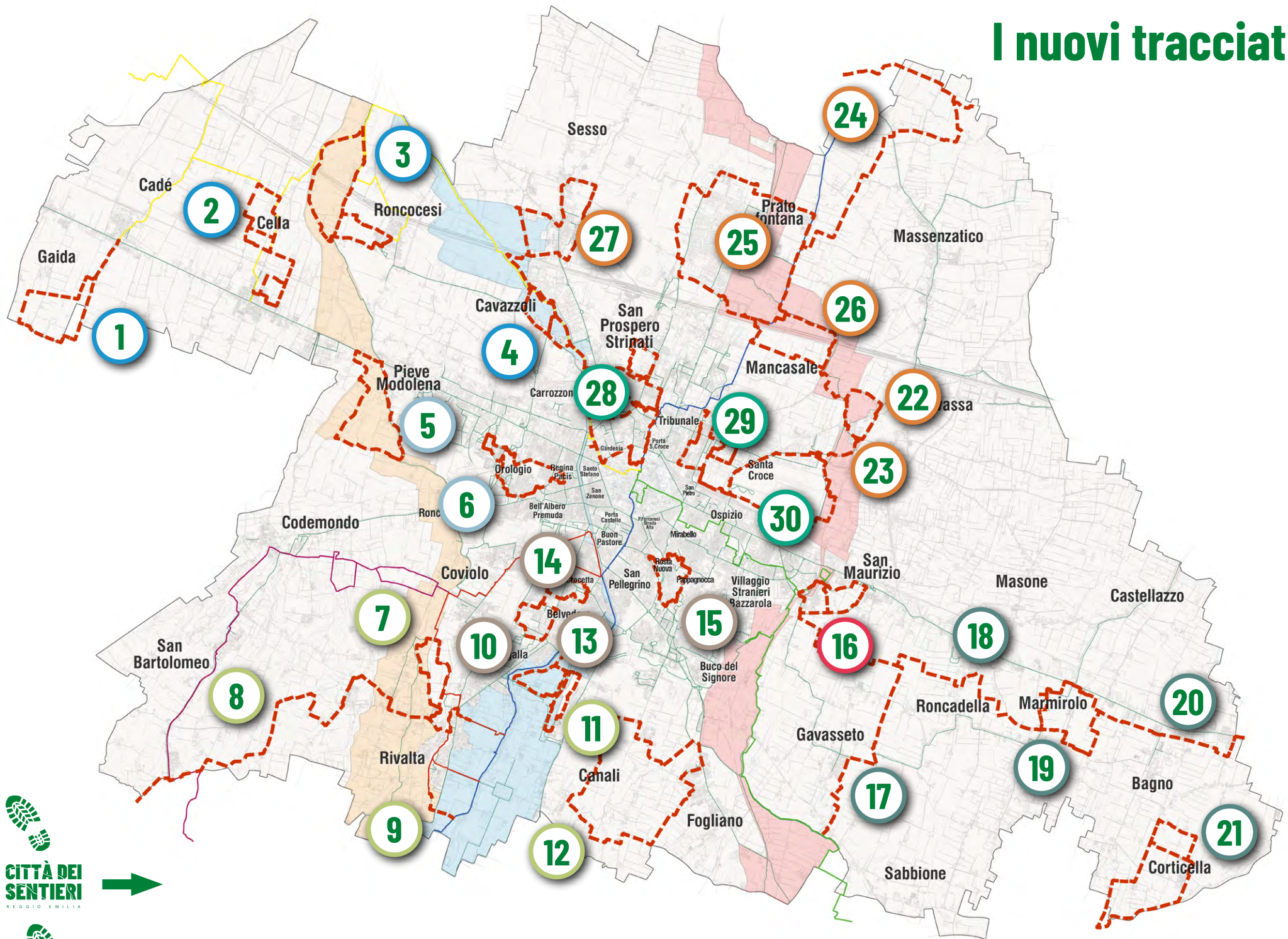
- Anello del Castello di Cadè
- Anello della Cella
- Anello di Roncocesi
- Anello di Cavazzoli
- Giro delle Acque di Pieve Modolena
- Anello Alex Langer
- Anello della Cavalla
- Sentiero dei Ducati
- Via delle Ville - Completamento Rio Vasca
- Anello del Crostolo Baragalla - Oasi del Gruccione
- Anello del Mulino di Canali
- Anello della Madonnina di Canali
- Anello di Villa Magawly
- Anello del Villaggio Architetti e del CLN
- Anello della Rosta
- Anello di San Maurizio
- Collegamento Campo Alto - Fontanile Ariolo - SSP
- Collegamento San Maurizio - Oasi di Marmirolo
- Anello dell'Oasi di Marmirolo
- Collegamento Marmirolo - Rubiera
- Anello dei Murales di Corticella
- Anello di Gavassa
- Percorso del Rodano
- Anello Canale dei Ronchi - Sgabo - Madonna dell'Olmo
- Anello di San Michele in Bosco
- Anello Cirenaica - Mediopadana - Carraie
- Percorso di storia del paesaggio Villa Sesso
- Parkway dei Quartieri (S.Prospiero - Tondo - Gardenia)
- Anello di Santa Croce e delle Reggiane
- Anello del Campovolo



I sentieri 2019



I nuovi tracciati



1) - Anello del Castello di Cadé

km: 5,23



Gaida

Cadé

— Piste ciclabili
— Sentiero Valle Re

Ambito A - Forese Ovest

2) - Anello della Cella

km: 6,38



Cadé

Cella

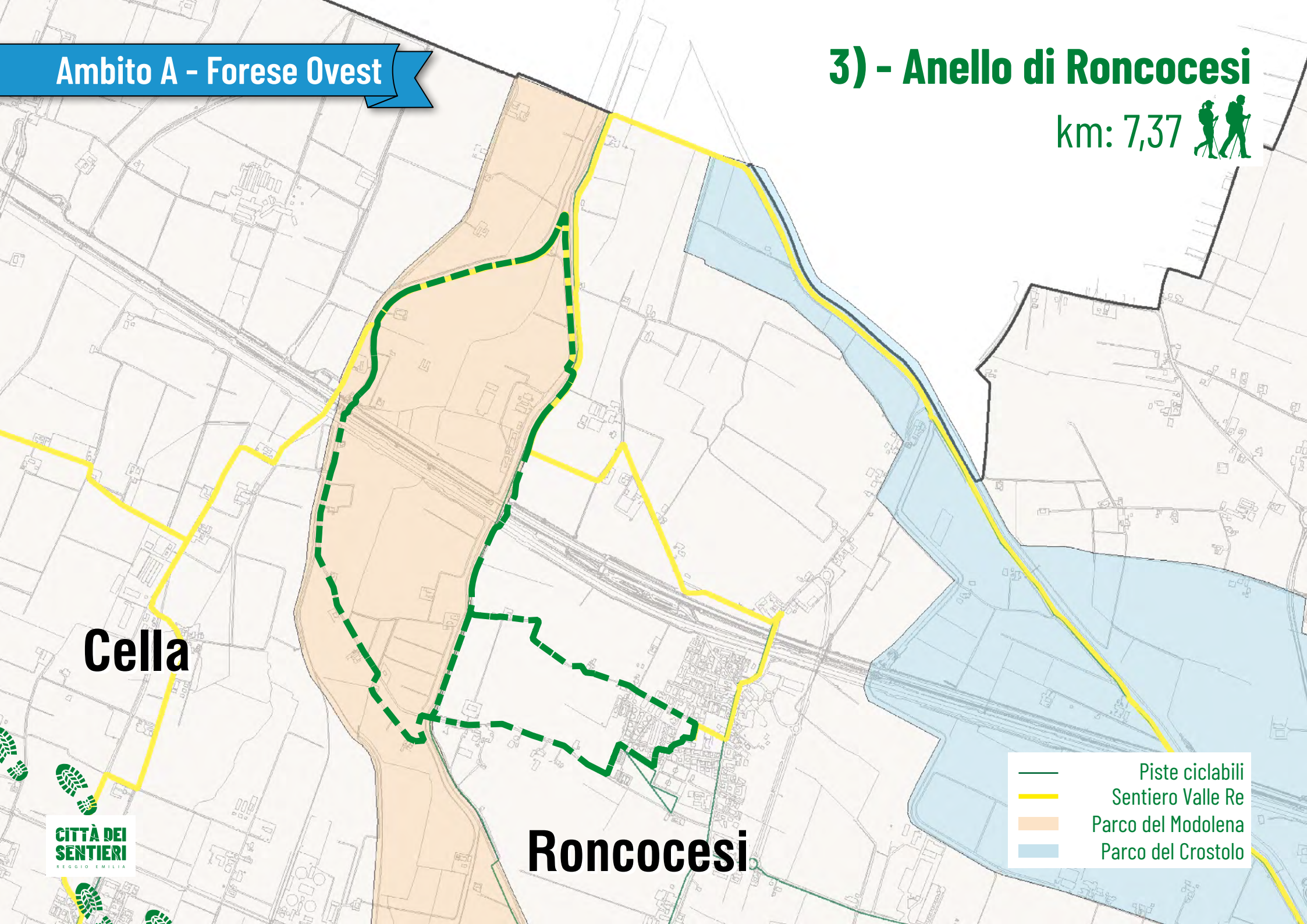
CITTÀ DEI
SENTIERI
REGGIO EMILIA

-  Piste ciclabili
-  Sentiero Valle Re
-  Parco del Modolena

Ambito A - Forese Ovest

3) - Anello di Roncocesi

km: 7,37 



Cella

Roncocesi

-  Piste ciclabili
-  Sentiero Valle Re
-  Parco del Modolena
-  Parco del Crostolo

4) - Anello di Cavazzoli

km: 4,12



Cavazzoli

San Prospero Strinati

Carrozzone

-  Piste ciclabili
-  Sentiero Valle Re
-  Parco del Crostolo

5) - Giro delle Acque di Pieve Modolena

km: 5,74



Pieve
Modolena

-  Piste ciclabili
-  Sentiero Valle Re
-  Parco del Modolena

6) - Anello Alex Langer

km: 5,08



Regina
Pacis

Santo
Stefano

Orologio

San
Zenone

Bell'Albero
Premuda

7) - Anello della Cavalla

km: 3,68



Baragalla

-  Piste ciclabili
-  Via Matildica del Volto Santo
-  Via delle Ville
-  Parco del Modolena
-  Parco del Crostolo

Ambito C - Forese Sud

San
Bartolomeo

8) - Sentiero dei Ducati

km: 9,36



Rivalta

-  Piste ciclabili
-  Strada della Biodiversità
-  Via delle Ville
-  Parco del Modolena

CITTÀ DEI
SENTIERI
REGGIO EMILIA

Ambito C - Forese Sud

9) - Via delle Ville - Completamento Rio Vasca

km: 0,72



Rivalta

-  Piste ciclabili
-  Via Matildica del Volto Santo
-  Via delle Ville
-  Parco del Modolena
-  Parco del Crostolo

CITTÀ DEI
SENTIERI
REGGIO EMILIA

Ambito D - Ambito Urbano Sud

10) - Anello del Crostolo Baragalla - Oasi del Gruccione

km: 3,45




Belvedere

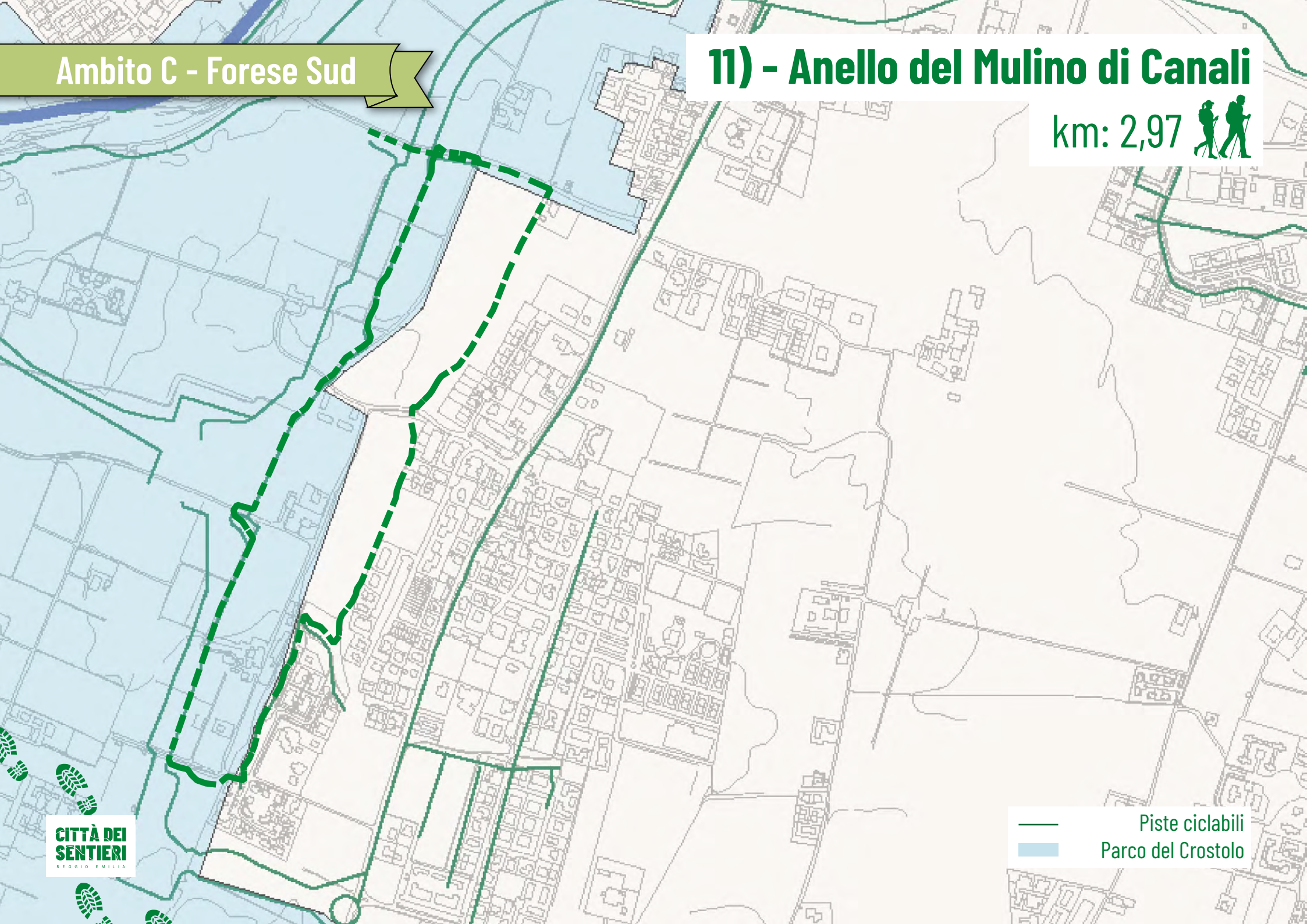
Baragalla

-  Piste ciclabili
-  Via Matildica del Volto Santo
-  Via delle Ville
-  Parco del Modolena
-  Parco del Crostolo

Ambito C - Forese Sud

11) - Anello del Mulino di Canali


km: 2,97 




CITTÀ DEI
SENTIERI
REGGIO EMILIA

 Piste ciclabili
 Parco del Crostolo

12) - Anello della Madonnina di Canali

km: 9,23 

Canali

Fogliano

Gavasseto

-  Piste ciclabili
-  Via Matildica del Volto Santo
-  Sentiero Spallanzani
-  Parco del Rodano
-  Parco del Crostolo

13) - Anello di Villa Magawly

km: 2,35



Coviolo

Baragalla

-  Piste ciclabili
-  Via Matildica del Volto Santo
-  Via delle Ville
-  Parco del Modolena
-  Parco del Crostolo

14) - Anello del Villaggio Architetti e del CLN

km: 3,25



Migliolungo

Crocetta

San
Pellegrino

Belvedere

-  Piste ciclabili
-  Via Matildica del Volto Santo
-  Via delle Ville
-  Parco del Crostolo

15) - Anello della Rosta

km: 3,34



San Pellegrino

Rosta Nuova

Pappagnocca

-  Piste ciclabili
-  Via Matildica del Volto Santo
-  Via delle Ville
-  Parco del Crostolo

16) - Anello di San Maurizio

km: 3,85



San Maurizio

-  Piste ciclabili
-  Sentiero Spallanzani
-  Parco del Rodano

Ambito F - Forese Est

17) - Collegamento Campo Alto - Fontanile Ariolo - SSP

km: 4,26



Buco del Signore

Gavasseto

Fogliano

-  Piste ciclabili
-  Sentiero Spallanzani
-  Parco del Rodano

Ambito F - Forese Est

18) - Collegamento San Maurizio - Oasi di Marmiolo

km: 6,71



San Maurizio

Masone

Marmiolo

Roncadella

Gavasseto

-  Piste ciclabili
-  Sentiero Spallanzani
-  Parco del Rodano

Ambito F - Forese Est

19) - Anello dell'Oasi di Marmiolo

km: 4,69



Marmiolo

CITTÀ DEI
SENTIERI
REGGIO EMILIA

Piste ciclabili

Ambito F - Forese Est

20) - Collegamento Marmiolo - Rubiera

km: 3,03



Bagno

CITTÀ DEI
SENTIERI
REGGIO EMILIA

— Piste ciclabili

Ambito F - Forese Est

21) - Anello dei Murales di Corticella

Bagno

km: 8,92



Corticella

CITTÀ DEI
SENTIERI

REGGIO EMILIA

22) - Anello di Gavassa

km: 2,5



Gavassa

Ambito G - Forese Nord

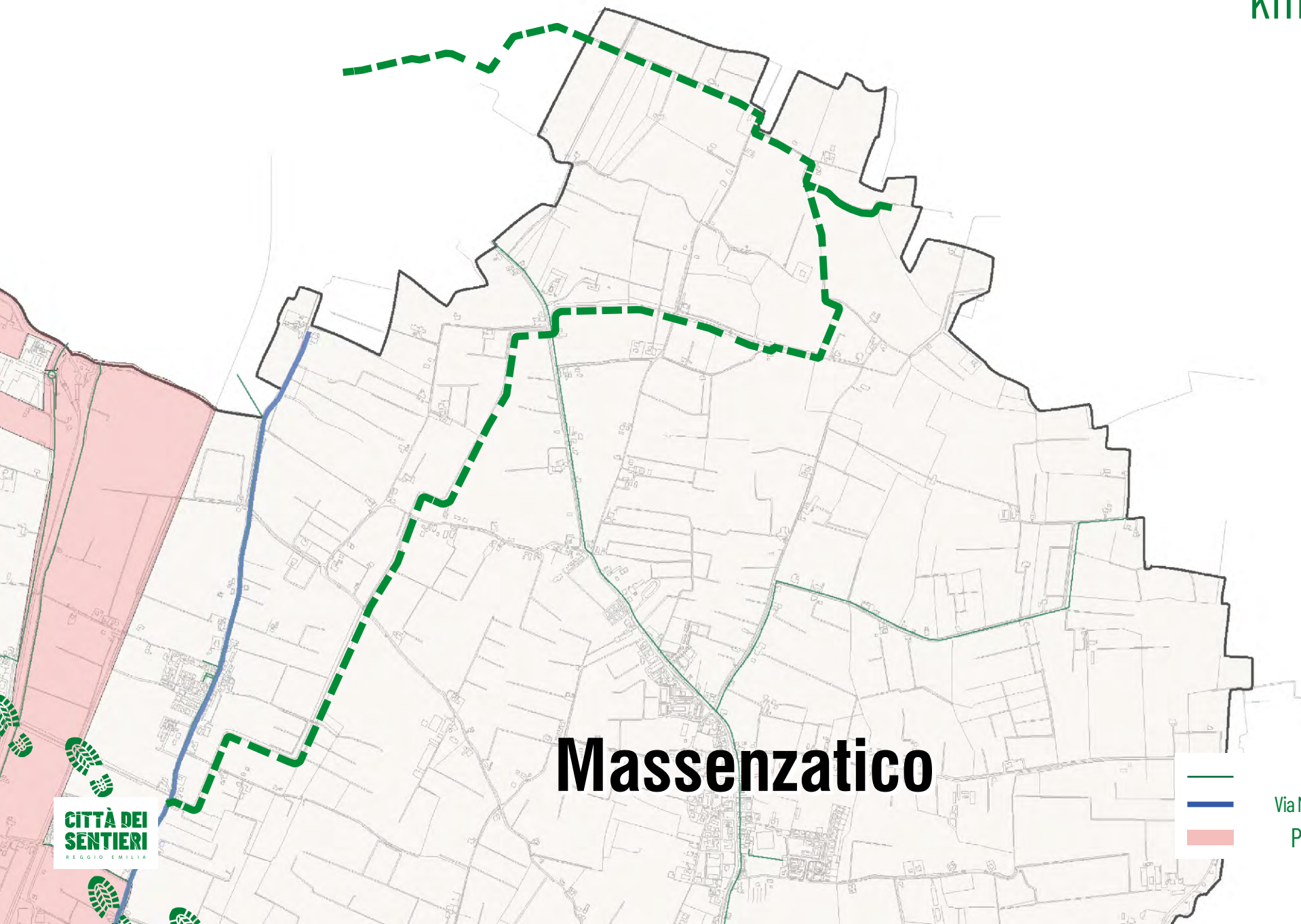
23) - Percorso del Rodano

km: 5 

Mancasale

Gavassa

-  Piste ciclabili
-  Via Matildica del Volto Santo
-  Parco del Rodano



Massenzatico



Piste ciclabili
Via Matildica del Volto Santo
Parco del Rodano

25) - Anello di San Michele in Bosco

km: 8,47 

Pratofontana

Massenzatico

-  Piste ciclabili
-  Via Matildica del Volto Santo
-  Parco del Rodano

Ambito G - Forese Nord

26) - Anello Cirenaica - Mediopadana - Carraie

km: 2,66

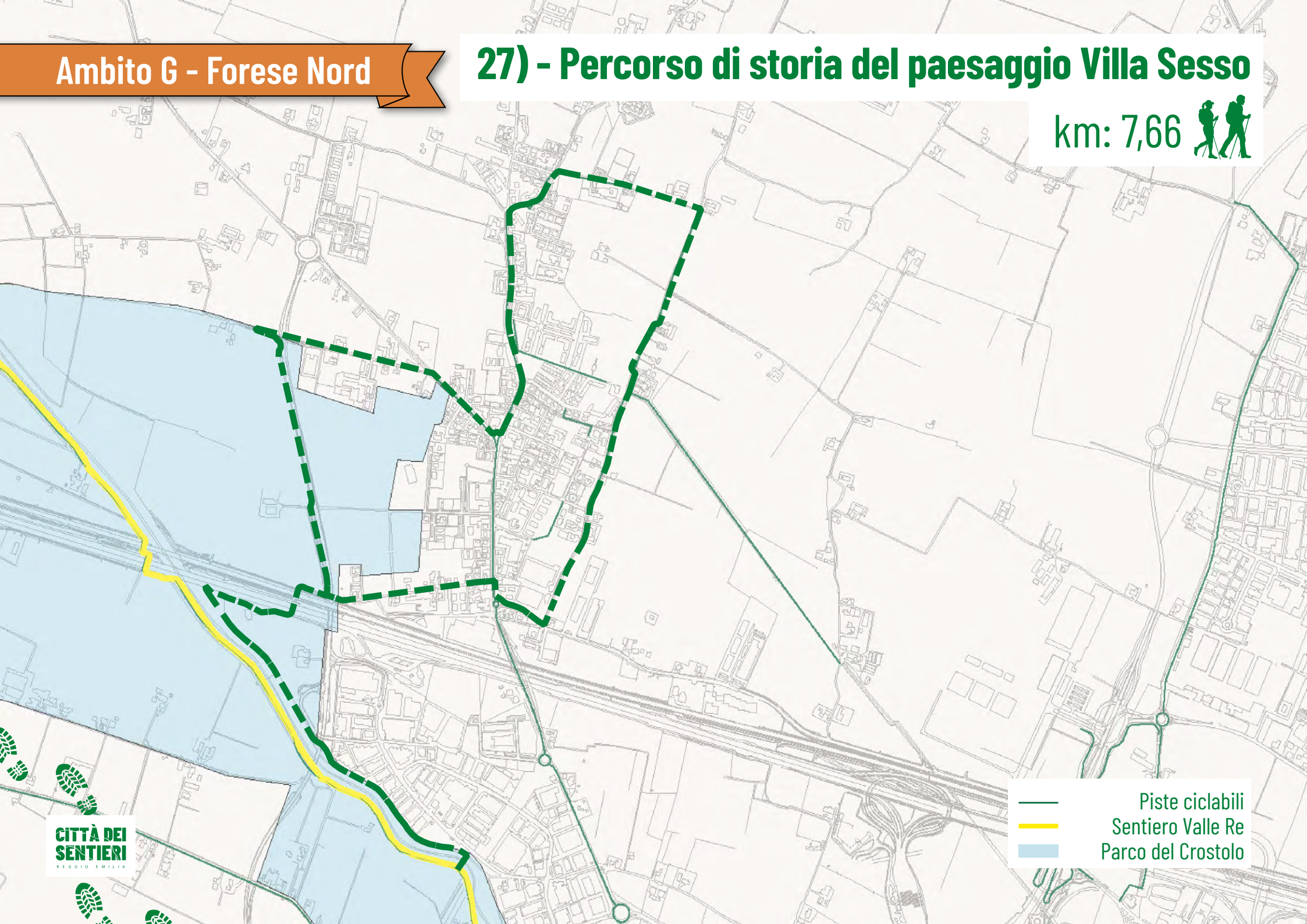


Mancasale

-  Piste ciclabili
-  Via Matildica del Volto Santo
-  Parco del Rodano

27) - Percorso di storia del paesaggio Villa Sesso

km: 7,66



- Piste ciclabili
- Sentiero Valle Re
- Parco del Crostolo

San Prospero Strinati

km: 10,07



Tondo

Tribunale

Gardenia

-  Piste ciclabili
-  Via Matildica del Volto Santo
-  Sentiero Valle Re
-  Sentiero Spallanzani
-  Parco del Modolena
-  Parco del Crostolo

km: 4,25 

Tondo


Gardenia

Tribunale

Porta Santa
Croce

-  Piste ciclabili
-  Via Matildica del Volto Santo
-  Sentiero Valle Re
-  Sentiero Spallanzani
-  Parco del Crostolo

30) - Anello del Campovolo

km: 6,7 

Santa Croce

San Pietro

Ospizio

-  Piste ciclabili
-  Sentiero Spallanzani
-  Parco del Modolena

CITTÀ DEI SENTIERI

R E G G I O E M I L I A

Antonio Canovi

Esperto di geostoria e geoesplorazioni (Ass. Eutopia)
presidente di Aiso (Associazione Italiana di Storia orale)

CITTÀ DEI SENTIERI

R E G G I O E M I L I A

Grazie a tutti!!

www.comune.re.it/cittadeisentieri