

GRANAROLO AL PASSO

Una città senza barriere

Sintesi **Documento strategico** sull'accessibilità per la Città di Granarolo dell'Emilia

Esiti del percorso partecipativo Granarolo al Passo,
Gennaio - Luglio 2020

kiez.agency
fostering urban opportunities

arch. Luca Vandini
arch. Annalaura Ciampi

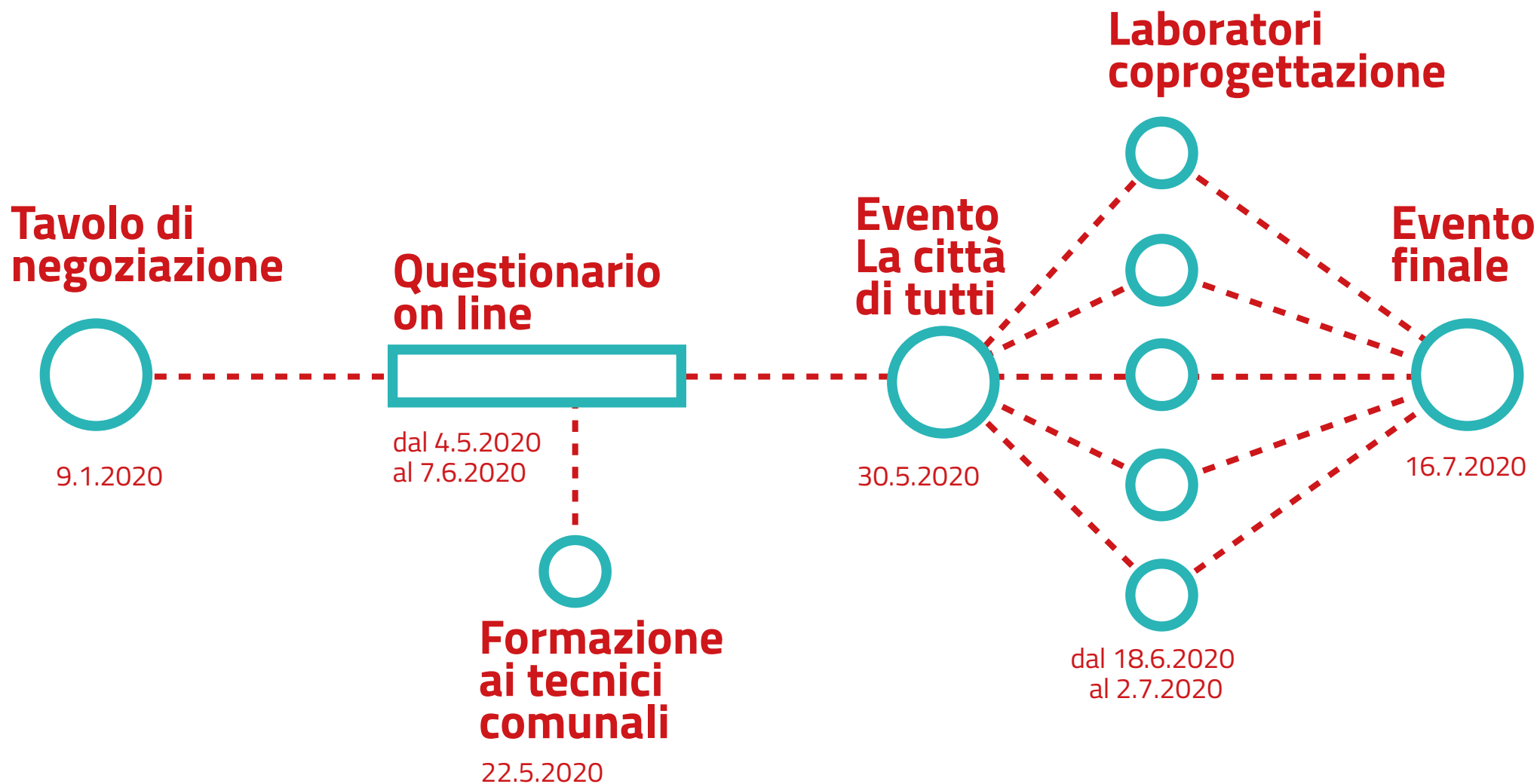
Granarolo al Passo è un percorso partecipativo aperto a tutta la cittadinanza che, tra gennaio e luglio 2020, ha raccolto una visione condivisa del territorio di Granarolo sul tema **dell'accessibilità e del superamento delle barriere architettoniche**, come quadro conoscitivo per la redazione del PEBA - Piano per l'Eliminazione delle Barriere Architettoniche

Finanziato da:



Bando 'Partecipazione' 2019 L. R.15/2018

Il percorso



Tavolo di negoziiazione

9 Gennaio 2020



Tavolo di **negoziazione**

9 Gennaio 2020

Referenti
amministrazione

Tecnici
comunali

n. 26 tra Associazioni e
Singoli cittadini

Progettisti e
Facilitatori

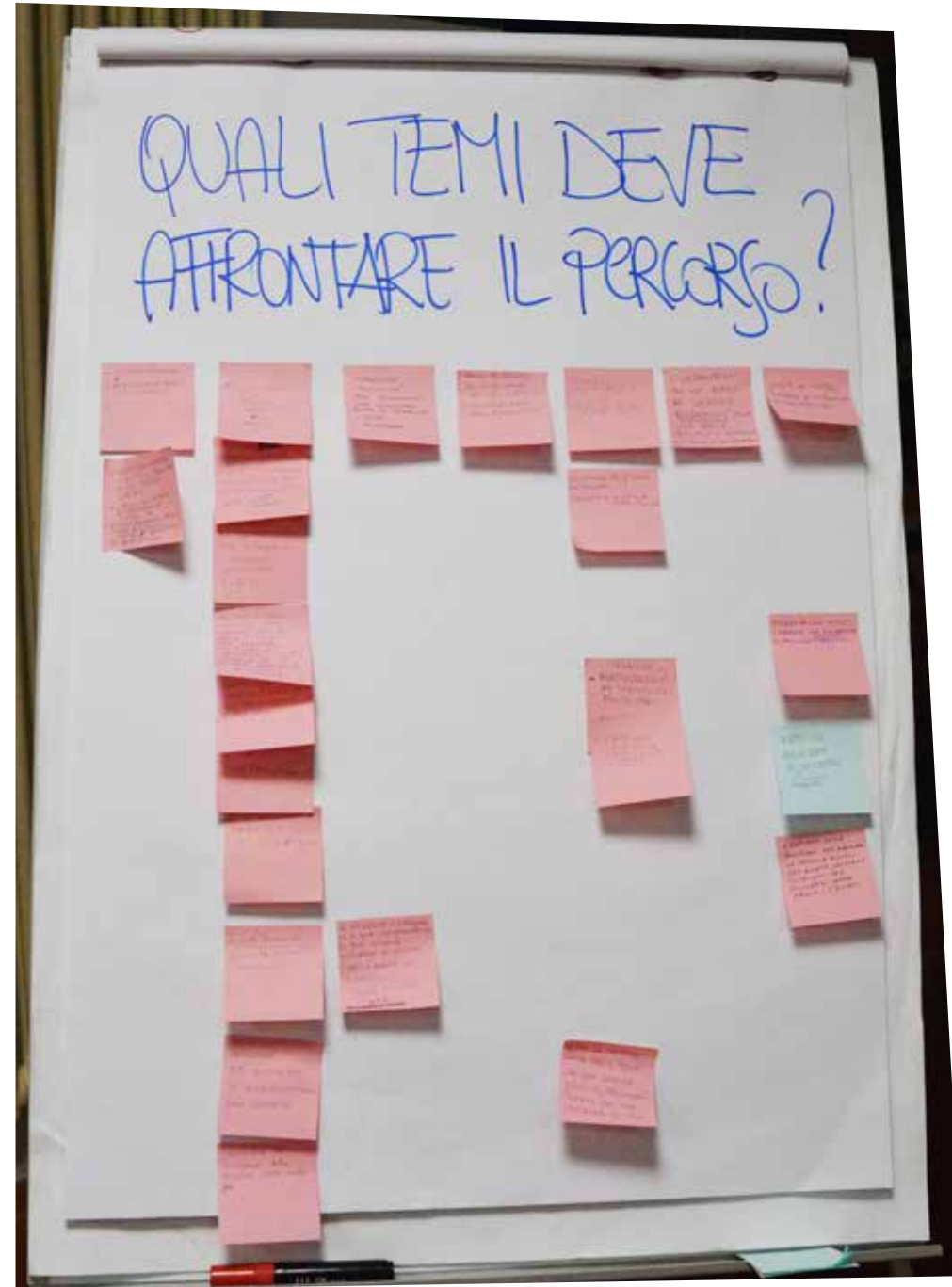






Quali **temi deve affrontare** il percorso partecipativo?

sensibilizzazione
cultura dell'accessibilità
barriere fisiche temporane





Comitato di garanzia

- rimane in carica anche dopo il termine del processo partecipativo per la verifica dell'accogliimento del Documento strategico nel futuro PEBA

- sono stati nominati come membri del comitato:

sig. Giuliano Lenzi

sig. ra Elena Baraldo

sig. Alfiero Lusuardi

sig. Vanes Trombetti

sig. Giuseppe Minissale



Questionario on-line **Indagine sull'accessibilità**

4 Maggio 2020

7 Giugno 2020



Questionario on-line Indagine sull'accessibilità

119
questionari
compilati

GRANAROLO
AL PASSO
Una città senza barriere

Indagine
sull'accessibilità

Section 1 of 3

Granarolo al Passo

Granarolo al Passo è un percorso partecipativo promosso dall'amministrazione Comunale di Granarolo dell'Emilia, grazie a cui definire una visione condivisa sul tema dell'accessibilità e del superamento delle barriere architettoniche.
Il percorso si sviluppa tra Gennaio e Luglio 2020 ed è aperto a tutta la cittadinanza che voglia dare un contributo.

Ti chiediamo di compilare il seguente QUESTIONARIO e pensare se ti interessa partecipare alla FASE DI APPROFONDIMENTO che si svilupperà nel mese di Giugno, in modalità online nel rispetto del Dpcm del 26 aprile 2020 per il contenimento del Covid-19, dando la tua disponibilità a conclusione del questionario.
Le informazioni raccolte serviranno a costruire un percorso di mappatura e progettazione per rendere il nostro territorio più accogliente per tutti!



Questionario on-line

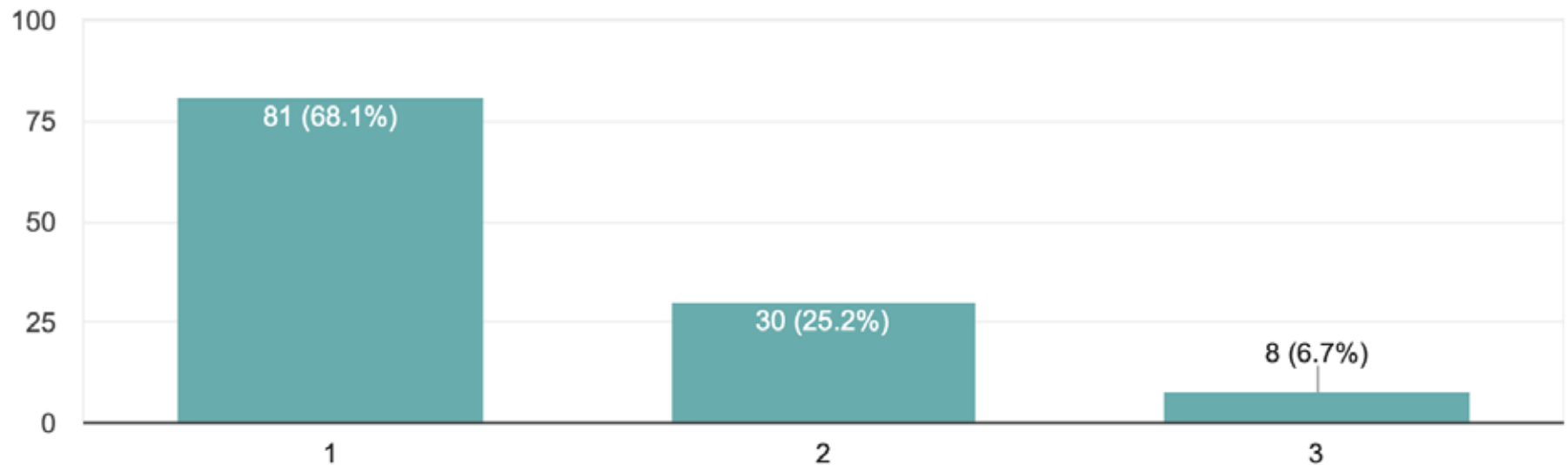
Indagine sull'accessibilità

Assemblea Legislativa della Regione Emilia-Romagna (r_emiro)
Assemblea Legislativa (AOO_AL)
AL/2020/0016302 del 17/08/2020 11:38:06

1_ Quanto ritieni ostacolata la tua vita quotidiana dalle barriere architettoniche?



119 responses



Questionario on-line

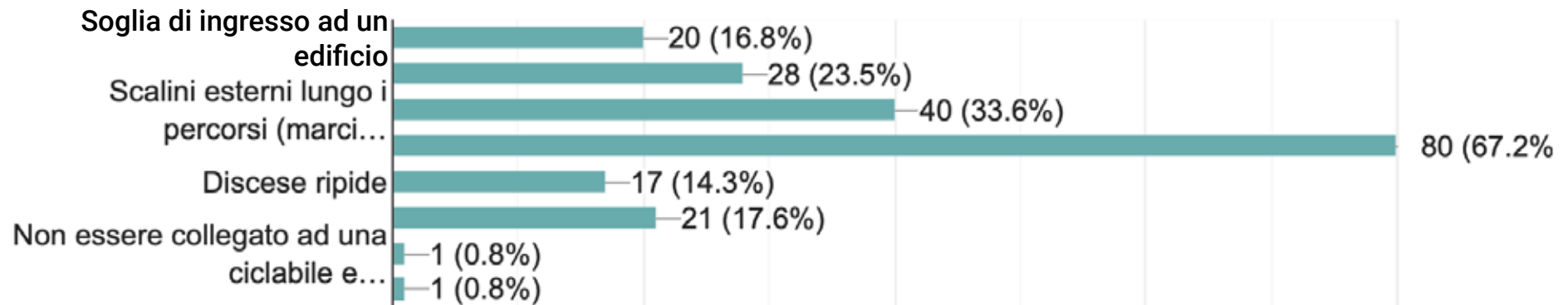
Indagine sull'accessibilità

Assemblea Legislativa della Regione Emilia-Romagna (r_ emiro)
Assemblea Legislativa (AOO_AL)
AL/2020/0016302 del 17/08/2020 11:38:06

4_ Quale tra queste cose nella tua esperienza quotidiana è una barriera architettonica ?



119 responses



Questionario on-line

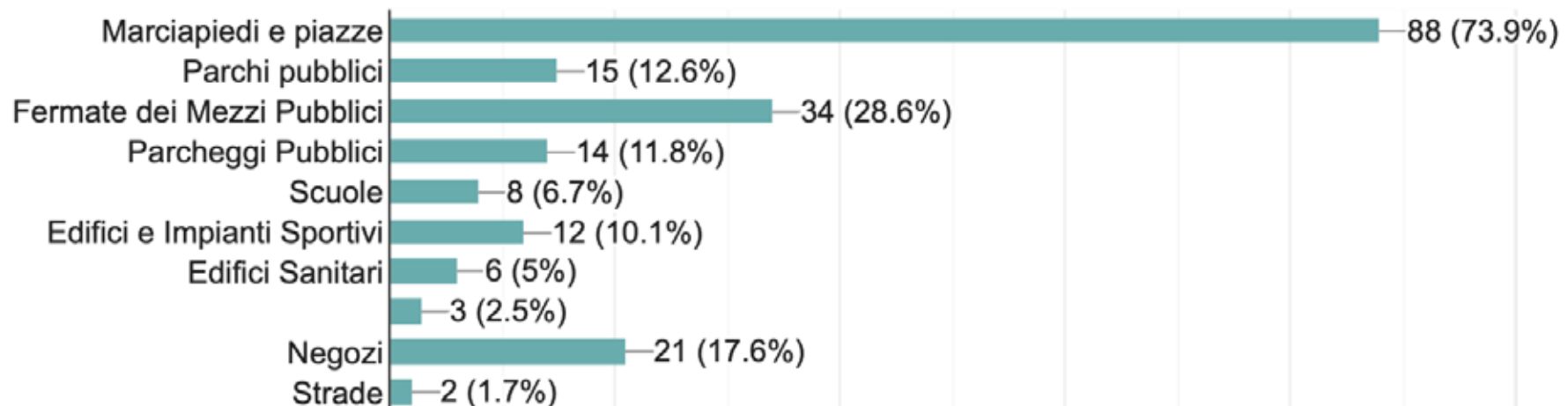
Indagine sull'accessibilità

Assemblea Legislativa della Regione Emilia-Romagna (r_emiro)
Assemblea Legislativa (AOO_AL)
AL/2020/0016302 del 17/08/2020 11:38:06

5_Dove incontri maggiormente barriere architettoniche? (massimo 3 risposte)



119 responses



Questionario on-line

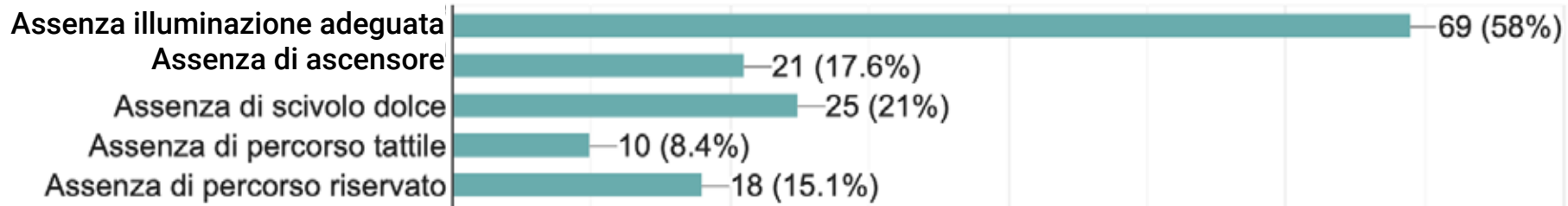
Indagine sull'accessibilità

Assemblea Legislativa della Regione Emilia-Romagna (r_emiro)
Assemblea Legislativa (AOO_AL)
AL/2020/0016302 del 17/08/2020 11:38:06

6_Quale di questi elementi è un limite alla tua autonomia di movimento?



119 responses



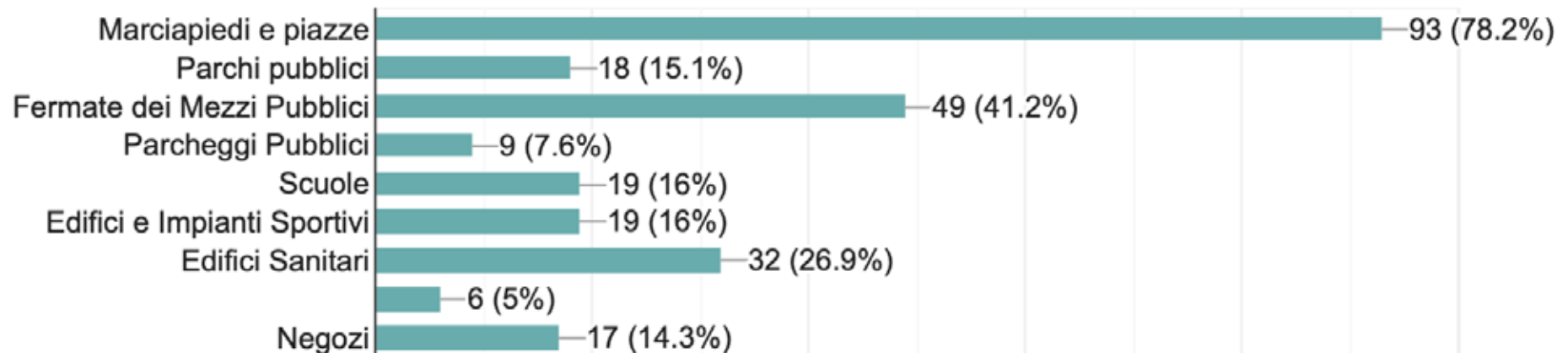
Questionario on-line

Indagine sull'accessibilità

8_ Su quali tipi di spazi si dovrebbe concentrare lo studio per il superamento delle barriere architettoniche: (massimo 3 risposte) ?



119 responses



1° Evento pubblico **La città di tutti, progetti e iniziative oltre le barriere**

30 Maggio 2020



1° Evento pubblico

La città di tutti, progetti e iniziative oltre le barriere

Assemblea Legislativa della Regione Emilia-Romagna (r_emiro)
Assemblea Legislativa (AOO_AL)
AL/2020/0016302 del 17/08/2020 11:38:06

GRANAROLO AL PASSO
Una città senza barriere

La città di tutti

Progetti e iniziative oltre le barriere

Confronto tra esperienze e progetti di città accessibili

Sabato 30 Maggio 2020 ore 10:30 - 13:00
diretta sulla pagina facebook della Città di Granarolo dell'Emilia

Programma:

- ore 10:30
Arch. Luca Vendini - Responsabile Granarolo al Passo
Introduzione
- ore 10:35
Vicaria Daniela Giuliana Bertagnoni - Comune di Granarolo dell'Emilia
Saluti
- ore 10:40
Mauro Bigi - Fondazione per l'Innovazione Urbana
Progetti Bologna oltre le barriere
- ore 11:00
Egidio Sosio - Comune di Bologna
La figura del Disability Manager
- Ore 11:20
Ass. Anna Elsa Zanfrà - Comune di Sacile
Progetto PEBA
- Ore 11:40
Ass. Pamela Fussi - Comune di Santarcangelo di Romagna
Progetto CITability
- ore 12:00
Ing. Irene Evangelisti - Comune di Granarolo dell'Emilia
Resp. Area Tecnica
- Ore 12:20
Domande agli invitati

Granarolo al Passo è un percorso partecipativo aperto a tutta la cittadinanza che, tra gennaio e luglio 2020, vuole raccogliere una missione conclusiva del territorio di Granarolo sul tema dell'accessibilità e del superamento delle barriere architettoniche.

Per maggiori informazioni scrivi a uff.assistenza@comune.granarolo-dellemlia.bo.it

presentato da: **Regione Emilia Romagna** (Bando Partecipativo 2019 L. 8/15/2018) e **kiez .agency**

Assessorato alle Politiche Sociali



- Mauro Bigi** - Progetto Bologna oltre le barriere - Comune di Bologna
- Egidio Sosio** - La figura del Disability Manager - Comune di Bologna
- Ass. Anna Elsa Zanfrà** - Progetto PEBA - Comune di Sacile (PN)
- Ass. Pamela Fussi** - Progetto CITability - Comune di Santarcangelo
- Ing. Irene Evangelisti** - Resp. Area Tecnica - Comune di Granarolo

Laboratori di co-progettazione **5 incontri nelle frazioni**

18 Giugno 2020

2 Luglio 2020



1 scheda a partecipante

3 domande a cui rispondere insieme

1) Indica **3 punti specifici** che sono **una barriera architettonica**

2) Definisci **2 luoghi o percorsi** la cui accessibilità è **da migliorare**

3) Definisci le **5 priorità** da migliorare in termini di **accessibilità**

Importante: durante l'incontro è stato definito un elenco di circa 9 aree, tra cui ognuno poteva scegliere le proprie 5 priorità

la scheda



Definisci quali sono le 5 PRIORITÀ (luoghi o percorsi) per te da migliorare in termini di accessibilità (da 1 più importante a 5 meno importante)

4

5

Grazie per aver partecipato!

mappa
riassuntiva
domanda 1



mappa
riassuntiva
domande 2 & 3



Laboratorio co-progettazione **Granarolo** 18 Giugno 2020





N. Area	Luoghi	Descrizione della barriera architettonica
1	via Tartarini - San. Donato > verso campo nomadi	marciapiede mancante - marciapiede interrotto - attraversamento pedonale assente (via Europa e parco via Brenti)
2	via Tartarini - campo nomadi > verso cimitero	marciapiede mancante - ciclabile con manto disconnesso - a fianco del cimitero
3	via Roma Ovest - v. San Donato > verso stadio	marciapiede interrotto - attraversamento pedonale non sicuro - davanti a scuola piazzale con fondo sconnesso - ostacolo: palo in mezzo a marciapiede percorso tattile assente - percorso non protetto -
4	via Roma est > verso Castenaso	marciapiede mancante - marciapiede interrotto -
5	Piazza del Popolo, Piazza 8 Marzo, Via Gherardino	percorso tattile assente - piazza del Popolo marciapiede stretto - via Gherardino 1° parte marciapiede mancante - strada stretta - illuminazione assente -
6	San Donato nord - via Tartarini > verso via Roma	marciapiede interrotto - corrimano assente su scivolo - davanti alla banca ingresso non accessibile - parco della Resistenza percorso tattile assente - via Rizzoli strada con manto sconnesso - dietro il comune (piazza Caduti del Pilastro) percorso assente - dietro il comune (piazza Caduti del Pilastro) marciapiede con fondo sconnesso - scivolo ripido - scivolo non collegato al marciapiede - Emil Banca semaforo - palina difficile da individuare
7	San Donato sud - da via Roma a Quarto	marciapiede mancante - vicino farmacia
8	Fucina Brenti	scivolo ripido - fronte e retro fucina segnaletica assente - per passaggio - dietro centro sociale scivolo ripido - nuovo teatro scivolo ripido - posta percorso assente - parco via Brenti
9	Borgo Servizi	segnaletica assente - per scala ingresso poco accessibile - porta con apertura invertita cordolo alto - vicino sala polivalente -
	generico e/o diffuso	ostacolo temporaneo - vegetazione ostacolante vegetazione interferisce con pavimentazioni scivolo stretto - via Grazia Deledda

N. partecipanti: **21**

Criticità segnalate:
marciapiedi assenti o
interrotti,
scivoli non percorribili,
barriere temporanee ed
ostacoli nei percorsi,
assenza di percorso tattili-
plantari



Laboratorio co-progettazione Granarolo

18 Giugno 2020

PRIORITÀ DI INTERVENTO

- 1 - Area P.zza del Popolo - 8 Marzo - via Ghirardini (36)
- 2 - via Roma Ovest, verso stadio (35)
- 3 - via Tartarini, da campo nomadi a cimitero (24)
- 4 - via S. Donato Nord, da via Tartarini a via Roma (23)
- 5 - a pari merito - via Roma Est, da incrocio S. Donato direzione Castenaso (18)
via Tartarini, da incrocio S. Donato a campo nomadi (18)





Laboratorio co-progettazione **Cadriano** 20 Giugno 2020



Assemblea Legislativa della Regione Emilia-Romagna (r_emiro)
Assemblea Legislativa (AOO_AL)
AL/2020/0016302 del 17/08/2020 11:38:06





N. Area	Luoghi	Descrizione della barriera architettonica
1	Centro Civico	illuminazione scarsa - ingresso poco accessibile - ambulatorio - porta con apertura invertita scivolo ripido - su via Massarenti marciapiede con fondo sconnesso - vegetazione interferisce con pavimentazioni
2	Parco Verde Volo	percorso assente - dentro il parco
3	Via Cadriano: esercizi commerciali	marciapiede con fondo sconnesso - scivolo ripido
4	Via Cadriano - da via XXV Aprile a via J. Lennon	marciapiede interrotto - marciapiede mancante - parcheggio non regolamentato vegetazione interferisce con pavimentazioni
5	Via Cadriano - da scuole Fresu a Punto Bimbo	ostacolo: cassonetti posizionati male parcheggio non sicuro - carico/scarico bimbi strada con troppi dossi - marciapiede mancante - davanti a Punto Bimbo strada con manto sconnesso - verso villa Boselli
6	Parco Alberto Sordi	percorso assente - dentro il parco parcheggio non regolamentato - via Ferrari vegetazione ostacolante
7	Via Gandolfi, via Viadagola	strada con manto sconnesso - via Gandolfi incrocio pericoloso - via Gandolfi via Viadagola
8	via Cadriano > verso via Roma	strada con troppi dossi - strada pericolosa - macchine veloci percorso ciclo-pedonale assente fermata autobus - non protetta
9	via Matteotti	strada con manto sconnesso incrocio pericoloso - SS 64
10	area industriale - via A. Costa, via XXV Aprile	strada con manto sconnesso marciapiede mancante - vegetazione ostacolante -

N. partecipanti: **23**

Criticità segnalate: :
centro civico inaccessibile,
parco Verde Volo senza
percorsi interni,
esercizi commerciali con
scalini,
spazi e strade davanti alle
scuole non sicuri


Laboratorio co-progettazione Cadriano

20 Giugno 2020

PRIORITÀ DI INTERVENTO

- 1 - Centro Civico (69)
- 2 - via Cadriano in prossimità degli esercizi commerciali (39)
- 3 - via Cadriano, da via XXV Aprile a via J. Lennon (29)
- 4 - a pari perito - via Cadriano da Scuole Fresu a Punto Bimbo (28)
Parco del Verde Volo (28)





Laboratorio co-progettazione

Quarto inferiore

25 Giugno 2020

Assemblea Legislativa della Regione Emilia-Romagna (r_emiro)
Assemblea Legislativa (AOO_AL)
AL/2020/0016302 del 17/08/2020 11:38:06





N. Area	Luoghi	Descrizione della barriera architettonica
1	Via Badini - da Via San Donato a parco Zenetta	marciapiede mancante - scivolo assente - marciapiede con fondo sconnesso attraversamento pedonale assente marciapiede interrotto - interferenza tra percorsi ciclabili e pedonali segnaletica assente - per ciclabile semaforo - con tempo attraversamento breve
2	Zona industriale	marciapiede mancante - strada con manto sconnesso incrocio pericoloso - via Viadagola
3	Quarto centro - lato farmacia	marciapiede interrotto - incrocio pericoloso - farmacia parcheggio non regolamentato illuminazione scarsa vegetazione ostacolante
4	Quarto centro - lato bar Rossoblu	vegetazione ostacolante ostacolo: palo in mezzo a marciapiede marciapiede mancante -
5	Comparto via Noce	percorso assente - causa del cantiere strada chiusa - causa del cantiere
6	Via San Donato sud - da albergo verso Bologna	fermata autobus - non protetta marciapiede interrotto - percorso ciclo-pedonale assente - verso Bologna
7	Parco Monti	vegetazione interferisce con pavimentazioni
8	Scuole via Bettini	parcheggio non regolamentato interferenza tra percorsi ciclabili e pedonali
9	Parco Zenetta	illuminazione assente ingresso assente - da via Capitini
	generico e/o diffuso	fermata autobus - non protetta

N. partecipanti: **10**

Criticità segnalate:
centro del paese (lato
farmacia) con percorsi non
sicuri e inadatti,
fermate dell'autobus
pericolose,
frammentazione dei
percorsi sicuri

Laboratorio co-progettazione

Quarto inferiore

25 Giugno 2020

PRIORITÀ DI INTERVENTO

- 1 - via Badini, da S. Donato a Zenetta (22)
- 2 - Quarto centro, lato farmacia (18)
- 3 - Quarto centro lato bar Rossoblu-panificio (12)
- 4 - via S. Donato sud, da albergo in direzione Bologna (8)
- 5 - Zona industriale (6)





Laboratorio co-progettazione **Viadagola** 27 Giugno 2020



N. Area	Luoghi	Descrizione della barriera architettonica
1	Via Viadagola	marciapiede con fondo sconnesso - vegetazione interferisce con pavimentazioni ciclabile assente vegetazione ostacolante
2	Via Viadagola nord - fino incrocio via Tartarini	percorso ciclo-pedonale assente incrocio pericoloso - via Tartarini incrocio pericoloso - con trasversale strada con dossi alti - vicino al ponte prossimità trasversale di pianura
3	Via Roma est	marciapiede stretto - scivoli ripidi ostacolo: palo in mezzo a marciapiede marciapiede interrotto - marciapiede non sicuro
4	Via Viadagola sud	interferenza d'uso tra pedoni, ciclisti e macchine strada stretta
5	Via Roma Sud - fino a via Montale	marciapiede stretto - via Viadagola ostacolo: palo in mezzo a marciapiede - via Viadagola marciapiede interrotto - farmacia marciapiede mancante - verso via Montale ostacolo: cassonetti posizionati male - via Montale attraversamento pedonale - posizionato male marciapiede con fondo sconnesso - via Montale via Roma
6	Via Roma > verso Cadriano	fermata autobus - assente percorso ciclo-pedonale assente
7	Parco Marciatori	percorso assente - dentro il parco ingresso non accessibile giochi del parco non accessibili
	generico e/o diffuso	autobus assenti dalle 8.00 alle 12.00 - verso Granarolo

N. partecipanti: **18**

Criticità segnalate:
marciapiedi interrotti,
attraversamenti pedonali
non efficaci,
parco della chiesa senza
percorsi e senza ingressi
accessibili

Laboratorio co-progettazione **Viadagola**

27 Giugno 2020

PRIORITÀ DI INTERVENTO

- 1 - via Viadagola nord (54)
- 2 - via Viadagola centro abitato (44)
- 3 - via Roma est, direzione Granarolo (41)
- 4 - via Viadagola Sud (40)
- 5 - via Roma direzione Cadriano (20)






Laboratorio co-progettazione

Lovoletto

2 Luglio 2020

Assemblea Legislativa della Regione Emilia-Romagna (r_ emiro)
Assemblea Legislativa (AOO_AL)
AL/2020/0016302 del 17/08/2020 11:38:06





N. Area	Luoghi	Descrizione della barriera architettonica
1	Area sportiva	marciapiede interrotto - ingresso poco accessibile - marciapiede con fondo sconnesso percorso assente - area sportiva
2	Via Larghe sud - da via Porrettana a via Calvino	marciapiede con fondo sconnesso ostacolo: palo in mezzo a marciapiede strada con manto sconnesso segnaletica assente - fine paese incrocio pericoloso - via San Marino, via Larghe e via Porrettana piazzale con fondo sconnesso -
3	Via San Marino	marciapiede con fondo sconnesso - marciapiede stretto - via San Marino marciapiede interrotto -
4	Via Larghe nord - farmacia, trattoria, centro civico	buchetta posta non accessibile ostacolo: palo in mezzo a marciapiede - davanti farmacia ingresso non accessibile - gradino farmacia ostacolo: tavoli bar portico centro civico piazzale con fondo sconnesso - scivolo assente - bar segnaletica assente - per ambulatorio
5	Parco del centro civico	percorso assente - parco
6	Via Porrettana nord	strada pericolosa - macchine veloci marciapiede mancante -
7	Via Porrettana sud	attraversamento pedonale assente fermata autobus - non protetta marciapiede mancante - verso centro del paese
8	Via Porrettana centro	strada pericolosa - macchine veloci ostacolo: pachine non fissate a terra vengono spostate - fronte chiesa scivolo ripido- con ostacoli marciapiede mancante - lato chiesa

N. partecipanti: **19**

Criticità segnalate:
centro del paese con percorsi frammentati,
assenza percorsi sicuri,
ostacoli temporanei per ingresso al centro civico

Laboratorio co-progettazione

Lovoletto

2 Luglio 2020

PRIORITÀ DI INTERVENTO

- 1 - via Porrettana centro urbano (46)
- 2 - via Larghe Nord (lato trattoria, farmacia, centro civico) (44)
- 3 - via Porrettana nord (distributore - Centro urbano) (36)
- 4 - via Porrettana sud (da centro urbano a trasversale di Pianura) (30)
- 5 - Area sportiva (25)



GRANAROLO AL PASSO

Una città senza barriere

Granarolo al Passo è un percorso partecipativo aperto a tutta la cittadinanza che, tra gennaio e luglio 2020, ha raccolto una visione condivisa del territorio di Granarolo sul tema **dell'accessibilità e del superamento delle barriere architettoniche**, come quadro conoscitivo per la redazione del PEBA - Piano per l'Eliminazione delle Barriere Architettoniche