



Relazione finale

TITOLO PROGETTO

Immagina il tuo PAESE II: Montechiarugolo verso il 2030

Soggetto promotore: *Comune di Montechiarugolo*

Data presentazione progetto *15/10/2019*

Data avvio processo partecipativo *11/01/2020*

Data presentazione relazione finale *28/dicembre /2020*



*Progetto partecipativo finanziato con il contributo della Regione Emilia-Romagna ai sensi della Legge regionale 15/2018. **Bando 2019.***

1) RELAZIONE SINTETICA

Sintesi descrittiva del progetto, descrivendo tutti gli elementi che consentano, anche ai non addetti ai lavori, di comprendere il processo partecipativo:

Il progetto "Immagina il tuo PAESE II: Montechiarugolo verso il 2030" promosso dal Comune di Montechiarugolo, si muove in direzione degli obiettivi dell'Agenda 2030 ed è riconducibile alle seguenti aree tematiche:

A. CRESCITA SOSTENIBILE, ECONOMIA CIRCOLARE

- progetti per definire modelli sostenibili di produzione, consumo e gestione dei rifiuti (economia circolare).

B. RESILIENZA DEL TERRITORIO, QUALITA' DELL'AMBIENTE

- sviluppo di progetti attinenti alla sostenibilità ambientale, in tutte le sue dimensioni quali: mobilità sostenibile, qualità dell'aria, sicurezza del territorio;

Il livello di partecipazione che volevamo raggiungere non era quello meramente informativo e consultivo, ma mirava a raggiungere la co-progettazione coi cittadini, organizzati o meno. Per questo è stata posta molta cura alla fase di preparazione e all'informazione più capillare possibile, dando altresì spazio, nel TDN e negli incontri esterni, alle proposte anche embrionali che sarebbero emerse dai cittadini. Inoltre, sebbene l'Amministrazione abbia una sua idea chiara di politica ambientale e sostenibile, ha inteso arricchirla col contributo dei cittadini che ne condividono i principi fondamentali, che sono quelli dell'agenda 2030.

Ecco come questa impostazione era stata declinata in obiettivi specifici:

1- Arrivare a definire coi cittadini il PAESC, inserendo scelte e contributi da loro prevenienti.

2- Accrescere la quantità della partecipazione alle scelte del Comune migliorando ulteriormente quelli della partecipazione precedente

3- Aumentare la qualità della partecipazione dei cittadini perché passi da un'adesione passiva e individuale a una visione più complessiva del bene comune e a una capacità propositiva.

4- Aumentare le occasioni concrete di socialità e incontro all'aperto, nella fruizione di parchi e zone naturalistiche del territorio.

5- Il percorso partecipativo mira anche a far emergere innovazione sociale dal basso, raccoglierla, valorizzarla e diffonderla.

Tempi: 6 mesi, a partire da dicembre 2019.

L'emergenza COVID ha sconvolto il percorso previsto, in quanto, di fronte alla prospettiva di dovere interrompere il percorso (che in effetti ha subito una battuta di arresto) abbiamo invece deciso di spostare tutti gli incontri in una modalità online, modalità in precedenza mai utilizzata per la partecipazione. La modalità ha incontrato le aspettative dei cittadini, in quel momento desiderosi di incontrarsi anche in questa modalità. Abbiamo così potuto proseguire con una partecipazione oscillante tra 69 e 19 partecipanti, con vari incontri sulle varie problematiche del PAES.

Il TDN del 26 Settembre 2020 ha chiuso il processo approvando il DocPP poi inviato al Tecnico Regionale di Garanzia, comprendente le proposte emerse dagli incontri relativamente alle diverse aree: aree verdi, aree cani, orti sociali, biometano, amianto, mobilità elettrica, car-sharing, ecc.

2) DESCRIZIONE, OGGETTO E CONTESTO DEL PROCESSO PARTECIPATIVO

Titolo del progetto:	Immagina il tuo PAESE II: Montechiarugolo verso il 2030
oggetto richiedente:	Comune di Montechiarugolo
Referente del progetto:	D.ssa Lucia Uccelli Responsabile Settore Lavori pubblici Patrimonio e Ambiente

Oggetto del processo partecipativo:

Il Comune di Montechiarugolo ha approvato il primo PAES in provincia di PR e uno dei primi in Regione Emilia-Romagna, con un progetto partecipativo svolto nel 2014 che si è denominato 'immagina il tuo PAESE' per progettare coi cittadini la visione della comunità al 2020. Le azioni allora previste sono state portate avanti, ed ora il Comune è passato alla fase successiva del PAESC, che prevede anche azioni di compensazione e di sviluppo o rideterminazione degli obiettivi precedenti. L'intenzione del percorso partecipativo era quella di confrontarsi coi cittadini sui temi della mobilità sostenibile, e per la progettazione, riqualificazione e realizzazione di spazi urbani pubblici per la realizzazione di aree cani e di orti e giardini condivisi nei parchi pubblici.

Oggetto del procedimento amministrativo (indicare l'oggetto e i riferimenti dell'atto amministrativo adottato, collegato al processo):

DELIBERA DI GIUNTA N.132 adottata il 12-10-2019

Tempi e durata del processo partecipativo (indicare data di inizio e fine previsti ed effettivi e la durata del processo e la motivazione di eventuali scostamenti. Indicare se è stata richiesta e concessa la proroga ai sensi dell'art.15, comma 3 della L.R. 15 / 2018):

Previsto 11 Gennaio – 11 Luglio 2020.
Realizzato 11 Gennaio – 3 Ottobre 2020.
Utilizzata la proroga automatica proposta dalla Regione stante la situazione di emergenza.

Contesto in cui si è svolto il processo partecipativo (breve descrizione del contesto, cioè ambito territoriale interessato dal progetto, popolazione residente ed altri elementi utili per comprendere il contesto. In particolare, evidenziare eventuali aspetti problematici rilevanti per il processo):

Il contesto è stato il Comune di Montechiarugolo con una popolazione di 11.700 abitanti circa.

Consulenze esterne (indicare se si è fatto ricorso a consulenze esterne indicandone i riferimenti):

Ci siamo avvalsi di Giolli cooperativa sociale per il supporto organizzativo allo svolgimento del processo, all'organizzazione di eventi, alla comunicazione del percorso.
Riferimento amministrativo: Determinazione N° 679 del 05/12/2019 e successiva Determinazione N° 282 del 17/06/2020.

3) PROCESSO PARTECIPATIVO

Se il processo si è articolato in fasi, indicare, per ogni singola fase, tutti i dati richiesti e sottoelencati.

Descrizione del processo partecipativo:

1) Preparazione del terreno

11 Gennaio-21 Gennaio 2020

Il processo partecipativo è stato avviato formalmente l'11 gennaio 2020 con un incontro del Tavolo di Negoziazione.

A seguito di Determinazione N° 679 del 05/12/2019 e successiva Determinazione N° 282 del 17/06/2020 è stato affidato incarico professionale per elaborazione e conduzione del piano di attività relative al progetto partecipato "Immagina il tuo PAESE II" alla Cooperativa sociale Giolli quale soggetto con il quale coprogettare e cogestire l'intero processo.

Lo staff di progetto ha condiviso con la Cooperativa Giolli la programmazione delle azioni puntuali da attuare per la realizzazione delle azioni pianificate ed ha calendarizzato gli incontri del Tavolo di Negoziazione, organismo deputato alla progettazione condivisa e permanente della strategia partecipativa.

La Cooperativa Giolli ha collaborato con lo staff e avviato queste attività come previste dal progetto:

- Incontri di staff per coordinare il progetto
- Costituzione del Tavolo di Negoziazione e sua facilitazione
- Preparazione dei materiali e delle strategie comunicative.

Il primo TDN si è suddiviso provvisoriamente in due gruppi:

- aree verdi e aree cani
- mobilità e amianto.

2) Diffusione del percorso

21 Gennaio – 8 Marzo 2020

Il TDN ha nominato il CdG e avviato la prima comunicazione sul progetto, facendo stampare locandine e volantini che la cooperativa Giolli ha iniziato a distribuire.

La cooperativa ha anche iniziato degli incontri con le associazioni del territorio prendendo contatto con la Consulta delle associazioni.

Sono state organizzate due prime assemblee pubbliche per informare sul progetto, rispettivamente il 6 Febbraio a Basilicanova e l'8 Febbraio a Monticelli Terme, sul tema delle aree cani, sulla base di una ricerca condotta precedentemente per individuare le aree possibili.

La presenza dei cittadini è stata molto limitata e il TDN si è interrogato sulle modalità da adottare.

Nello staff dell'8 Febbraio si è riflettuto sulla strategia, indicando un medio periodo di sensibilizzazione e informazione dei cittadini prima di ritornare a dei momenti pubblici come le assemblee.

Si sono così riprese in mano le attività previste in fase di progettazione, tra cui:

- Gazebo dell'ascolto ai mercati con interviste ai passanti e materiale informativo (momenti video ripresi e montati per YouTube, se possibile)
- Interviste in sedi varie, feste di quartiere, teatro e altri metodi outreach
- Focus group con cittadini di diverse culture, etnie, età e con le associazioni locali
- Passeggiate di quartiere.

È stato creato un primo calendario di attività, ma ai primi di Marzo è iniziato il lockdown e le attività sono state sospese in attesa della ripresa, che era considerata rapida.

3) Svolgimento del processo partecipativo

9 Marzo – 15 Luglio 2020

Visto il perdurare dell'emergenza, lo staff ha deciso dopo Pasqua, di convocare un TDN online per il 5 Maggio dove proporre di riprendere il percorso con le attività di sensibilizzazione quali passeggiate di quartiere, questionari online, incontri con le associazioni. Tuttavia la situazione di emergenza ha convinto il TDN ad avviare la partecipazione solo online, con degli incontri tematici ad hoc.

È stato quindi preparato un calendario di temi, con inviti ad esperti, preparazione di testi e slide, realizzato poi in questi appuntamenti:

- 28 Maggio: biometano
- 11 Giugno: piste ciclabili
- 18 Giugno: aree verdi e aree cani
- 25 Giugno: mobilità condivisa ed elettrica
- 2 Luglio: energie rinnovabili e fotovoltaico.
- 15 Luglio, uno dei partner, il Circolo Arci di Tortiano, poiché interessato al tema, ha organizzato e ospitato una tappa del percorso, un incontro in presenza e streaming, sul tema del car sharing.

Nei vari incontri sono stati invitati a contribuire esperti del territorio e non, con contributi che sono stati posti sul sito:

<http://www.comune.montechiarugolo.pr.it/servizi/Menu/dinamica.aspx?idSezione=41650&idArea=41658&idCat=101063&ID=101063&TipoElemento=categoria>

a anche qui:

<https://www.ecologiaeconsulenza.it/sportelloenergia/immagina-il-tuo-paese-ii-documenti-per-la-consultazione-pubblica/>

Tutti gli altri strumenti partecipativi descritti in fase di proposta, che implicavano contatto faccia a faccia (Teatro-Forum, OST, World Café, gazebo ai mercati...) non sono stati utilizzati perché reso

impossibile dalle condizioni di emergenza e dalle paure circolanti nei cittadini. Pertanto la discussione sui temi e la raccolta di proposte dai cittadini sono avvenute tutte con la piattaforma Zoom negli incontri online e con questionari online.

Durante tutto il periodo è continuata, con l'operatività di Giolli, la campagna di informazione dei cittadini che ha visto l'apertura di una pagina Facebook del progetto con post e relative sponsorizzazioni settimanali. Giolli ha distribuito le informazioni sia col proprio profilo Twitter che con uno dedicato al progetto su Instagram. Inoltre sono stati montati brevi video, trasmessi anche sul canale YouTube del Comune. Infine Giolli ha distribuito 300-400 volantini e locandine nelle 5 frazioni, prima di ogni incontro online.

Infine i cittadini hanno potuto esprimersi anche compilando dei questionari online sulle specifiche tematiche, che si trovano qui:

- <https://docs.google.com/forms/u/2/d/1c1RLuPBlsfynTv4W4UtF8SKInvaSu6szjkPk5QHRJ6o/edit>
- <https://docs.google.com/forms/u/2/d/1W5oqAnkiE8uZTrsSV02bS0Gj7P6NHMM-59tKCE45tztg/edit>
- https://docs.google.com/forms/u/2/d/1NEMO0rZXJkL_45r2nkxFgi18kRbH8XE7WTnPIrBXUEA/edit
- https://docs.google.com/forms/d/1H5Co_patu_TRXaMs13_unhRdX3TrMyYDppG3AcTtXY/edit

Dopo la pausa estiva il TDN si è riconvocato per decidere come concludere il percorso, usufruendo della proroga automatica di 60 giorni, concessa dalla Regione.

Si è valutato che stante la situazione era opportuno concludere nei tempi previsti, pertanto il 3 Ottobre p.v.

È stato definito un ultimo incontro online per il 17 Settembre, sul tema dell'amianto e suo smaltimento sicuro.

Infine è stato realizzato un TDN per il 19 e uno finale per il 26 Settembre, dove è stato approvato il DocPP.

Elenco degli eventi partecipativi:

NOME EVENTO 1	LUOGO / MODALITA'SVOLGIMENTO	DATA EVENTO
Assemblea sulle aree cani	Sala Circolo Rugantino della Frazione di Basilicanova in presenza	6 Febbraio 2020

Partecipanti (da compilare se i dati sono disponibili)	
<i>Chi e quanti (quante donne, uomini, giovani):</i>	13 persone, uomini e donne, media età
<i>Come sono stati selezionati:</i>	Nessuna selezione
<i>Quanto sono rappresentativi della comunità:</i>	poco
<i>Metodi di inclusione:</i>	Non necessari
Metodi e tecniche impiegati:	
Nessuna in particolare.	

Breve relazione sugli incontri:

Eravamo all'inizio del percorso e non era ancora partita la pubblicità.
Abbiamo lavorato sul passaparola e Facebook per invitare le persone.

Valutazioni critiche:

La scarsa presenza ci pare dovuta al fatto che era prematura l'assemblea e non avevamo ancora sviluppato la comunicazione allargata del progetto.

NOME EVENTO 2	LUOGO / MODALITA'SVOLGIMENTO	DATA EVENTO
Assemblea Monticelli sulle aree cani	Sala Biblioteca nella Frazione di Monticelli in presenza	8 Febbraio 2020

Partecipanti (da compilare se i dati sono disponibili):

<i>Chi e quanti (quante donne, uomini, giovani):</i>	21 persone, uomini e donne di mezza età
<i>Come sono stati selezionati:</i>	Nessuna selezione
<i>Quanto sono rappresentativi della comunità:</i>	Sono rappresentativi di chi è proprietari di cani
<i>Metodi di inclusione:</i>	Non ce n'era bisogno

Metodi e tecniche impiegati:

Power point e facilitazione

Breve relazione sugli incontri:

- Introduzione del Sindaco sull'intenzione di coinvolgere i cittadini.
- Ass.sore Olivieri presenta il power point coi dati sui cani; l'esigenza di trovare delle aree in quanto non ci sono spazi sicuri. Il concetto di area cani come luogo di gioco e socializzazione e formazione.
Spiega le aree visitate (già del Comune, vicino alla pista ciclabile, che sia servita con panchine acqua e verde).

- Silvia Mercati spiega il concetto di area cani come area dove i cani sono liberi di correre senza guinzaglio perché altrove è obbligatorio. Nell'area si può giocare col cane, fare attività... Non è un luogo dove far fare le deiezioni, non vanno abbandonati, è un luogo chiuso.

Per evitare un uso scorretto useremo un regolamento, formazione dei cittadini e la partecipazione e auto-controllo. Si sofferma sulla formazione dei cittadini.

Approfondisce la partecipazione dei cittadini per mantenere l'area e usarla bene.

Domande:

- Sono previste aree diverse per cani piccoli e grandi? Propongo di tirare una rete tra due aree.

- I corsi di educazione cinofila chi li tiene e cosa costa? Avete previsto dei corsi per chi non ha possibilità economiche?

M.Fenga proietta alcune possibili aree di realizzazione.

Presenta gli oggetti da mettere e chiede suggerimenti anche.

Infine illustra il regolamento che si è ispirato a quello di Parma ed è aperto a suggerimenti.

Olivieri chiarisce la partecipazione che non è solo dare consigli; c'è interesse al tema area cani? C'è disponibilità a partecipare alla formazione e manutenzione? A costruirla? Per arrivare a un patto coi cittadini.

E anche informa che saranno invitati chi vive vicino, per evitare problemi successivi.

Propone di discutere o dividersi sui tre argomenti: aree, regolamento, attività.

Si passa a discutere le aree cani:

- sarebbe meglio avere due aree, perché se no una parte del paese sarebbe lontana, quindi area Zinelli va bene e Via Nenni.

- in Via Nenni ci vorrebbe più illuminazione e l'acqua va portata da circa 100 metri

- nell'area del campo sportivo ci sono già molti cani; ma stanno costruendo il centro commerciale e quindi ci saranno molte auto... ma la zona è brulla al momento

- che tempi ci sono per realizzarle?

Olivieri: coinvolgerei delle associazioni e poi partirei col progetto, abbiamo già degli sponsor...

Il punto Blu sarebbe d'accordo a fare una convenzione per realizzarla coordinando i volontari?

- già lo facciamo di tener curata l'area, possiamo coordinare dei volontari anche. Sicuramente non è un no. Fate la proposta al presidente.

Olivieri: questa potrebbe essere la prima area, poi vediamo se fare la seconda in Via Nenni o al campo sportivo.

Valutazioni critiche:

Bassa partecipazione (21 presenti): una parte di cittadini sono venuti grazie al gruppo FB MonticelliSE. Un paio sono quelli che hanno sollecitato il tema al Comune.

Ha funzionato quindi la conoscenza diretta o passaparola.

Molto bene l'esposizione dello staff, chiarezza e documentazione perfetta. Interventi interessanti e sciolti.

NOME EVENTO 3	LUOGO / MODALITA'SVOLGIMENTO	DATA EVENTO
Meeting sul biometano	Online su Zoom	28 Maggio 2020

Partecipanti (da compilare se i dati sono disponibili)	
<i>Chi e quanti (quante donne, uomini, giovani):</i>	51 persone, maschi e femmine, prevalentemente di media età
<i>Come sono stati selezionati:</i>	nessuna
<i>Quanto sono rappresentativi della comunità:</i>	Della fascia di età centrale
<i>Metodi di inclusione:</i>	Non necessari

Metodi e tecniche impiegati:

Presentazione online di diapositive sul tema, con domande dai cittadini dal vivo e in chat.

Questionari da compilare sul tema, prima e dopo, per raccogliere opinioni e orientamenti.

Serata facilitata da Giolli coop.

Breve relazione sugli incontri:

Il Sindaco di Montechiarugolo, Daniele Friggeri, accoglie i partecipanti e introduce la serata collocando i temi di discussione e il Progetto nella più ampia cornice della visione complessiva della comunità e del territorio, sottolineando l'importanza della tutela dell'ambiente come cultura e prassi per costruire la società del futuro.

Massimiliano Filoni di GiolliCoop, delinea i significati, i metodi, gli strumenti, le regole della partecipazione alla luce delle linee guida della Regione Emilia Romagna (ente finanziatore del Progetto); spiega quindi la funzione del TDN e del CDG. Illustra le attività fin qui svolte e le prossime in programma.

Massimiliano Fenga e Maurizio Olivieri illustrano IMMAGINA IL TUO PAESE II.

Sara Chiussi cura l'introduzione alle energie rinnovabili e illustra il servizio di Sportello Energia del Comune di Montechiarugolo.

Pone l'attenzione dei partecipanti sulla differenza tra energia rinnovabile (prodotta da fonti rigenerabili) e energia sostenibile (il modo con cui si produce e si consuma l'energia). Si sofferma sulle nuove comunità delle energie rinnovabili e infine offre alcuni cenni sul decreto rilancio.

Prende quindi la parola Lorenzo Frattini di LegAmbiente – Parma che illustra l'uso, che va intensificandosi, del biometano in Emilia Romagna, sia nell'autotrasporto pubblico sia nell'utilizzo domestico. Questo potrebbe essere rafforzato dalla creazione, dal consolidamento e dalla messa in rete del biometano che permette una diminuzione dei rifiuti che infatti non vengono smaltiti ma trattati per essere trasformati in energia

Collega il tema delle energie rinnovabili e sostenibili con quello dei cambiamenti climatici che producono un crescente numero di eventi climatici estremi e sottolinea come le scelte delle comunità e delle amministrazioni possano permettere di cambiare gli stili di vita e i sistemi economici affinché si consumi meno.

Sottolinea, infine, l'importanza di vigilare per evitare che si crei una spirale negativa di "Business del biometano". Occorre non importare i rifiuti da altri territori ma raccogliere quelli del territorio.

Rolando Cervi, del WWF, rileva che è importante non generalizzare e non avere pregiudizi e che gli impianti di biometano vanno guardati e valutati uno per uno. Fondamentale avere impianti di piccole dimensioni e a filiera corta ed evitare colture dedicate.

Maurizio Olivieri, traccia la situazione dell'inquinamento delle acque e delle falde. Propone una analisi dettagliata dei consumi di gas e delle emissioni sul territorio

Leonardo Setti, offre una visione generale dell'utilizzo ottimale del biometano e sottolinea il ruolo strategico di questi impianti se localizzati nelle aree industriali. Ribadisce il concetto, già da altri espresso dell'importanza della filiera corta.

Milena Groppi e Maurizio Olivieri tratteggiano la storia del PAES collegandola al progetto Immagina il Tuo PAESell e a obiettivi di crescita sostenibile, economia, circolare, resilienza del territorio. In Particolare sottolineano come l'impianto a biometano permetta la tutela delle acque e la tutela ambientale tramite la diminuzione del carico di azoto.

Si sottolinea la pubblica utilità dell'opera sia nei termini della produzione di energia rinnovabile, sia il sostegno alle aziende del territorio.

Diana Croci illustra le tecnologie applicabili all'impianto di base di produzione di biometano, evidenziandone le capacità di sottrarre inquinanti dall'ambiente per trasformarli, il digestato può essere utile per l'irrigazione e come fertilizzante.

Conclude spiegando che un biodigestore è un modello di economia circolare.

Convieni allegare le slide che hanno accompagnato le proiezioni delle esperte e degli esperti.

Si raccolgono alcune domande e si avvia una breve discussione.

Domande:

1- Ci sono nuove scoperte sul rapporto tra attività antropiche e inquinamento?

2- Ci sono relazioni tra la diffusione del coronavirus e la presenza di liquami animali da allevamenti sul territorio?

3- L'impianto a biometano raccoglie tutte le deiezioni prodotte negli allevamenti del territorio o solo una parte?

Proposte

1- Accogliere nell'impianto solo scarti che arrivano dal territorio.

2- Garantire una filiera corta virtuosa, anche con appositi provvedimenti legislativi affinché il digestato arrivi soltanto dal territorio.

3- Uno dei requisiti di gara per la gestione dell'impianti dovrebbe essere la garanzia di avere perdite di biometano inferiori allo 0,2%.

Valutazioni critiche:

Ottima partecipazione numerica superiore alle aspettative.

Dibattito scarso per preponderanza di temi e contributi di esperti.

Ottima qualità dell'informazione.

Raccolte alcune osservazioni critiche e proposte su cui si è meditato come TDN.

NOME EVENTO 4	LUOGO / MODALITA'SVOLGIMENTO	DATA EVENTO
Meeting sulle piste ciclabili	Online su Zoom	11 Giugno 2020

Partecipanti (da compilare se i dati sono disponibili)	
<i>Chi e quanti (quante donne, uomini, giovani):</i>	68 persone, maschi e femmine, prevalentemente di media età
<i>Come sono stati selezionati:</i>	nessuna
<i>Quanto sono rappresentativi della comunità:</i>	Della fascia di età centrale
<i>Metodi di inclusione:</i>	Non necessari

Metodi e tecniche impiegati:

Presentazione online di diapositive sul tema, con domande dai cittadini dal vivo e in chat.

Questionari da compilare sul tema, prima e dopo, per raccogliere opinioni e orientamenti.

Serata facilitata da Giolli coop.

Breve relazione sugli incontri:

Dopo i saluti, l'accoglienza e l'introduzione del Sindaco di Montechiarugolo Friggeri, GiolliCoop che ha moderato l'incontro, ha fatto una breve introduzione sul tema delle forme, dei significati e delle modalità di partecipazione.

L'Assessore Olivieri ha illustrato il tema della mobilità in generale, ponendo attenzione ai problemi e alle opportunità ad essa connessi.

È passato, successivamente, ad analizzare le questioni delle aree verdi e dei collegamenti extraurbani e in ambito agricolo, alle strade amiche del ciclista e del pedone, sottolineando l'importanza dell'uso e della manutenzione condivisa coi cittadini delle piste. Sono state proiettate (attraverso la condivisione dello schermo) tracce e cartine. Si è poi parlato di mobilità elettrica piedibus e ciclobus.

Grazie all'assessora Benassi del Comune di Parma si è introdotto e discusso il tema del collegamento ciclabile tra Montechiarugolo e Parma.

Tema molto sentito dalla popolazione, come dimostrato dai questionari somministrati e raccolti e dagli interventi del pubblico partecipante.

Altre direttrici ritenute interessanti, utili e necessarie sono quelle delle ciclabili che collegano e potrebbero collegare il comune di Montechiarugolo con quelli di Montecchio e Traversetolo.

Viene sottolineata, dai cittadini presenti, l'importanza di rafforzare i percorsi ciclabili interni al Comune che sono indispensabili per collegare tra loro le differenti frazioni.

Alcuni presenti hanno preso la parola per sottolineare l'utilità e l'urgenza della manutenzione delle piste e dei percorsi già esistenti che possono essere curati e rafforzati.

Si è fatto notare il bisogno di intervenire sul percorso detto della "Voladora" e su quello che collega Montechiarugolo con Traversetolo che mostra in alcuni punti la necessità di miglorie, e intervento nella zona franata.

L'amministrazione risponde che si sta occupando del problema, ma che mentre per la 'Voladora' è più semplice, l'erosione dell'Enza coinvolge terreni privati e altre autorità (Aipo). Si cercherà di concordare con il privato lo spostamento della pista.

Nella discussione emerge, con chiarezza, la necessità di pensare i percorsi ciclabili non solo in funzione del ciclo – turismo ma anche come infrastruttura di servizio fruibile da coloro che scelgono di recarsi a scuola o a lavoro usando la bicicletta.

L'arch. Milena Groppi ha illustrato cos'è un biciplan comunale e come ci si sta muovendo per realizzare un Biciplan del Comune.

Prosegue la riqualificazione del quartiere La Fratta, dove si sta valutando, con studi di fattibilità che l'Arch. Rosaria Ragazzini ha illustrato sottolineando la necessità di progettare percorsi pedonali e ciclabili che siano utilizzabili in assoluta sicurezza.

Proposte Raccolte per una pianificazione ciclabile

Ci sono alcune azioni da mettere in campo se si vuole creare un circuito turistico col quale incentivare, oltre al turismo interno e ed estero, anche un "ripopolamento" del nostro appennino (che, a differenza delle Alpi, conserva ancora il suo tratto "ingenuo" e selvaggio, popolano, rustico, non raffinato artificialmente), aumentare la connessione fra i territori ed anche ad avvicinare la nostra agricoltura, più vicina all'industria, al piccolo commercio e al turismo.

1) Sistema di trasporto pubblico che preveda la possibilità di caricare biciclette sui mezzi pubblici. L'utenza (non solo turistica) si sentirebbe più protetta dall'imprevisto (guasto meccanico, stanchezza, ecc) se sapesse di poter contare su un eventuale "piano B" che ne assicuri il rientro a casa.

Questo potrebbe anche risolvere (in parte) durante l'anno la questione del traffico urbano: scendendo ogni mattina verso Parma capita sempre di notare biciclette caricate un po' come si può, sulle auto. Se ci fosse la possibilità di caricare la bicicletta sulle corse extraurbane, probabilmente molte persone utilizzerebbero questo modo di spostarsi lasciando a casa la macchina.

2) Censimento e pubblicizzazione dei punti di servizio e d'interesse (compresi numeri di telefono e indirizzi mail): bar, ristoranti, farmacie, parchi giochi, punti acqua, orari mezzi pubblici; delle emergenze territoriali e del settore food: caseifici, cantine, salumifici, punti panoramici, monumenti, musei, parchi, ecc.

3) Cartografia disponibile su internet e stampabile su A4 in modo semplice; tracce gps tematiche scaricabili dal web, con tutorial su come utilizzare un'applicazione per la navigazione (ne esistono diverse, p.es. ViewRanger è una delle più utilizzate). Molte persone ormai pianificano la propria vacanza o il proprio weekend attraverso informazioni e tracce gps acquisite in rete.

4) Predisporre percorsi circolari anche a chilometraggio limitato (5-10) all'interno del territorio, per rendere fruibili quotidianamente i percorsi da chi va a piedi e in bici. con indicazioni di punti di appoggio, bar. Chiedere la possibilità di corse dei mezzi pubblici con possibilità di trasporto biciclette, specie verso la città.

Altri suggerimenti riguardavano

5) Pensare e realizzare percorsi ciclabili non solo turistici ma anche infrastrutturali che permettano spostamenti per studio e lavoro.

6) Diffondere una cultura della mobilità "green" che con le necessarie infrastrutture permetta di rafforzare o attivare servizi come piedibus e ciclobus.

Valutazioni critiche:

Grande affluenza di cittadini, ma poco spazio per il dibattito, causa i molti interventi di esperti.

NOME EVENTO 5	LUOGO / MODALITA'SVOLGIMENTO	DATA EVENTO
Aree verdi e cani	Online su Zoom	18 Giugno 2020

<i>Chi e quanti (quante donne, uomini, giovani):</i>	40 persone, maschi e femmine, prevalentemente di media età
<i>Come sono stati selezionati:</i>	nessuna
<i>Quanto sono rappresentativi della comunità:</i>	Della fascia di età centrale
<i>Metodi di inclusione:</i>	Non necessari

Metodi e tecniche impiegati:

Presentazione online di diapositive sul tema, con domande dai cittadini dal vivo e in chat.
Questionari da compilare sul tema, prima e dopo, per raccogliere opinioni e orientamenti.
Serata facilitata da Giolli coop.

Breve relazione sugli incontri:

PREMESSA

- 1) Introduzione tecnica
- 2) Cosa è la partecipazione
- 3) Presentazione del percorso partecipato "IMMAGINA IL TUO PAESE II" ed elencazione delle tematiche che toccherà (a cura di Giolli coop).

TEMA DEL GIORNO

FASE INFORMAZIONE SU AREE VERDI

Milena Groppi introduce aree verdi del Comune ed illustra l'intenzione dell'Amministrazione di dotarsi di un regolamento del verde per una maggior tutela del patrimonio verde sia pubblico che privato. All'interno del futura regolamento vi sarà uno specifico strumento per disciplinare l'uso del verde partecipato, per cogliere proposte, iniziative e disponibilità dei cittadini a partecipare alla cura del verde pubblico ed alla sua riqualificazione e valorizzazione con progetti specifici di uso condiviso. Diamo notizia della proposta della ditta Torrecaffè di creare un frutteto condiviso. Diamo notizia del protocollo antipesticidi e della intenzione di aderire. Si comunica l'istituzione di aree di bosco urbano per la ripiantumazione compensativa per abbattimenti e anti CO2 (PAES).

Si vota su:

- adesione di Montechiarugolo al protocollo
- istituzione dei boschi urbani.

Segue Martina Adorni che espone la proposta della sua associazione sul possibile uso delle aree verdi e la loro interconnessione. Introduce il tema degli orti e giardini condivisi

Max Fenga riassume il censimento aree cani e aggiorna sull'esito precedenti incontri.

Silvia Mercati espone la concezione delle aree uomo-cane come luogo educativo.

Max Fenga espone la proposta di Regolamento per le aree Cani.

Capretti e Piazza illustrano brevemente le caratteristiche dei progetti preliminari e come incontrano le nuove proposte di utilizzo.

FASE DISCUSSIONE E PROPSOTE

Interventi dei presenti

CHIUSURA

Invitiamo alla compilazione del questionario di feedback dando il link a google sulla chat.

Questionario generale:

https://docs.google.com/forms/d/e/1FAIpQLSfJZnSIV_OzqNI9E0PaesY5MebfSojKDwFuhmBJbnsztQePYQ/viewform?usp=sf_link

Questionario di feedback:

https://docs.google.com/forms/d/e/1FAIpQLSdyBsHXaq-9di0BDHuo27zv5k7r3gl80SCrA8JvpgoEO16CDQ/viewform?usp=sf_link

Annunciati i prossimi eventi:

25 Giugno - Mobilità Condivisa ed elettrica

2 Luglio - Energie rinnovabili ed efficienza

9 Luglio - Amianto

Valutazioni critiche:		
Ottima preparazione dei relatori, ma scarsa affluenza di pubblico e poche proposte dei cittadini.		
NOME EVENTO 6	LUOGO / MODALITA'SVOLGIMENTO	DATA EVENTO
Meeting sulla mobilità condivisa	Online su Zoom	25 Giugno 2020

Partecipanti (da compilare se i dati sono disponibili)	
<i>Chi e quanti (quante donne, uomini, giovani):</i>	31 persone, maschi e femmine, prevalentemente di media età
<i>Come sono stati selezionati:</i>	nessuna
<i>Quanto sono rappresentativi della comunità:</i>	Della fascia di età centrale
<i>Metodi di inclusione:</i>	Non necessari

Metodi e tecniche impiegati:
Presentazione online di diapositive sul tema, con domande dai cittadini dal vivo e in chat. Questionari da compilare sul tema, prima e dopo, per raccogliere opinioni e orientamenti. Serata facilitata da Giolli coop.

Breve relazione sugli incontri:
<p>PREMESSA</p> <ol style="list-style-type: none"> 1) Introduzione tecnica 2) Cosa è la partecipazione 3) Presentazione del percorso partecipato "IMMAGINA IL TUO PAESE II" ed elencazione delle tematiche che toccherà (a cura di Giolli coop). <p>TEMA DEL GIORNO</p> <p>FASE INFORMAZIONE SU MOBILITA' CONDIVISA</p> <p>Relazioni di:</p> <p>Milena Groppi su mobilità sostenibile. Si è illustrato il problema del traffico con i relativi impatti ambientali a livello locale (inquinamento dell'aria, polveri sottili), ed a livello globale (riscaldamento globale), e si è illustrato l'approccio al tema della comunità europea e della Regione Emilia Romagna (PAIR), illustrandone le principali linee di intervento, che possono essere seguite anche a livello locale: riduzione generale del traffico attraverso la promozione della mobilità alternativa all'auto privata e transazione all'elettrico del parco auto. Sono quindi seguiti interventi che hanno approfondito le suddette tematiche.</p> <p>Prof. Leonardo Setti: benefici della mobilità elettrica, ha fornito risposte chiare alle più diffuse obiezioni e critiche che vengono poste alla mobilità elettrica.</p> <p>Infomobility: ha illustrato il tema del car Sharing nel comune di Parma, i progetti in corso ed eventuali future sinergie coi comuni limitrofi.</p> <p>Nicola dall'Olio sull'associazione Dinamo Oltretorrente sull'auto di vicinato: ha esposto l'esperienza diretta di un gruppo di cittadini che ha acquistato ed utilizza in condivisione un mezzo elettrico a Parma, nel quartiere Oltretorrente, illustrandone i benefici ed anche le criticità.</p> <p>GAI Ecoverso, Dal Sillaro: Gruppo di Acquisto Ibrido- ha illustrato la propria attività rendendosi disponibile a futuri approfondimenti e sviluppi di progetti sul nostro territorio.</p> <p>Laura Scalvenzi: l'Assessore alla scuola, ha illustrato i benefici dell'iniziativa del piedi bus, iniziativa su base volontaria che lega la sua sostenibilità ed il suo successo alla partecipazione ed alla disponibilità dei genitori volontari. Già sperimentata negli scorsi anni dal Comune, attualmente sospesa per mancanza di</p>

sufficiente disponibilità dei genitori, il Comune si propone di promuoverla nuovamente.

DIBATTITO

Seguito dibattito e interventi vari fino alla conclusione.

CHIUSURA

Invitiamo alla compilazione del questionario di feedback dando il link a google sulla chat.

Questionario generale:

https://docs.google.com/forms/d/e/1FAIpQLSfJZnSIV_OzqNI9E0PaesY5MebfSojKDwFuhmBJbnsztQePYQ/viewform?usp=sf_link

Valutazioni critiche:

Troppe relazioni e poco spazio per dar voce ai cittadini. Discreto il numero di presenze ma ci si aspettava una maggior presenza e interesse al tema.

NOME EVENTO 7	LUOGO / MODALITA'SVOLGIMENTO	DATA EVENTO
Meeting sul fotovoltaico	Online su Zoom	2 Luglio 2020

Partecipanti (da compilare se i dati sono disponibili)

<i>Chi e quanti (quante donne, uomini, giovani):</i>	26 persone, maschi e femmine, prevalentemente di media età
<i>Come sono stati selezionati:</i>	nessuna
<i>Quanto sono rappresentativi della comunità:</i>	Della fascia di età centrale
<i>Metodi di inclusione:</i>	Non necessari

Metodi e tecniche impiegati:

Presentazione online di diapositive sul tema, con domande dai cittadini dal vivo e in chat.
Questionari da compilare sul tema, prima e dopo, per raccogliere opinioni e orientamenti.
Serata facilitata da Giolli coop.

Breve relazione sugli incontri:

PREMESSA

- 1) Introduzione tecnica
- 2) Cosa è la partecipazione
- 3) Presentazione del percorso partecipato "IMMAGINA IL TUO PAESE II" ed elencazione delle tematiche che toccherà (a cura di Giolli coop).

TEMA DEL GIORNO

FASE INFORMAZIONE SU FOTOVOLTAICO

Sara Chiussi espone slide su energie rinnovabili e sostenibili, produzione comunale di energie fotovoltaiche, obiettivi di riduzione CO2 del Comune, sportello energia, ecobonus. Impianto fotovoltaico e come funziona. Nello specifico vengono illustrate le nuove possibilità di autoconsumo collettivo e comunità dell'energia rinnovabile.

Seguono domande di chiarimento di alcuni cittadini su bollette, caldaie.

Sara Capuzzo racconta della sua esperienza della cooperativa ÈNOSTRA, che ha esposto un'esperienza

sperimentale promossa da ènostra: il progetto di autoconsumo collettivo presso il social housing Qui Abito, a Padova.

Olivieri interviene sulla democrazia energetica e su modelli non per ricchi.

Capuzzo apre il tema dell'agro-voltaico.

Segue discussione.

FASE SINTESI DEI VARI INCONTRI

Milena Groppi apre la 2° parte e ricorda i vari temi emersi, le domande da porre ai cittadini.

Riprende tema per tema e informa che i cittadini potranno visionare tutti i materiali sul sito del Comune (le slide degli esperti, le registrazioni degli incontri, ecc.).

Presenta poi i singoli progetti in sintesi.

Riprendono vari interventi dei cittadini, la proposta dell'Arci di Tortiano che ha una idea di attivare un car sharing e sta organizzando un evento nella frazione per il 15 Luglio.

CHIUSURA

Invitiamo alla compilazione del questionario di feedback dando il link a google sulla chat.

Questionario generale:

https://docs.google.com/forms/d/e/1FAIpQLSfJZnSIV_OzqNI9E0PaesY5MebfSojKDwFuhmBJbnsztQePYQ/viewform?usp=sf_link

Valutazioni critiche:

Discreta partecipazione. Serata molto piena, con molte relazioni di esperti e poco spazio per domande ed emersione di proposte.

NOME EVENTO 8	LUOGO / MODALITA'SVOLGIMENTO	DATA EVENTO
Meeting sul car sharing	Circolo Arci Tortiano, in presenza e in streaming	15 Luglio 2020

Partecipanti (da compilare se i dati sono disponibili)

<i>Chi e quanti (quante donne, uomini, giovani):</i>	12 persone, maschi e femmine, prevalentemente di media età
<i>Come sono stati selezionati:</i>	nessuna
<i>Quanto sono rappresentativi della comunità:</i>	Della fascia di età medio alta
<i>Metodi di inclusione:</i>	Non necessari

Metodi e tecniche impiegati:

Presentazione online di diapositive sul tema, con domande dai cittadini dal vivo e in chat.

Serata facilitata da Giolli coop.

Breve relazione sugli incontri:

L'incontro ha visto prima una esposizione del Sig. Dall'Olio, molto ben documentata e alcuni interventi di chiarimento. A promuovere l'evento è stato lo stesso Circolo di Tortiano che sta elaborando l'idea del car sharing e ha chiesto a un'associazione di cittadini di Parma di venire a spiegare le modalità concrete di funzionamento.

Il Sig. Dall'Olio ha spiegato sia come è nata l'iniziativa nel condominio e quartiere, sia i pro e i contro, con equilibrio, stimolando la riflessione dei presenti.

Valutazioni critiche:

Data la situazione di emergenza la presenza delle persone non era scontata. Ottima la presentazione dell'esperienza, purtroppo carenti gli interventi.

Buono il fatto che l'organizzazione della serata sia partita dal gruppo di cittadini che si raccoglie attorno al Circolo.

NOME EVENTO 9	LUOGO / MODALITA'SVOLGIMENTO	DATA EVENTO
Meeting sull'amianto	Online su Zoom	17 Settembre 2020

Partecipanti (da compilare se i dati sono disponibili)

<i>Chi e quanti (quante donne, uomini, giovani):</i>	20 persone, maschi e femmine, prevalentemente di media età
<i>Come sono stati selezionati:</i>	nessuna
<i>Quanto sono rappresentativi della comunità:</i>	Della fascia di età centrale
<i>Metodi di inclusione:</i>	Non necessari

Metodi e tecniche impiegati:

Presentazione online di diapositive sul tema, con domande dai cittadini dal vivo e in chat.

Questionari da compilare sul tema, prima e dopo, per raccogliere opinioni e orientamenti.

Serata facilitata da Giolli coop.

Breve relazione sugli incontri:

INTRODUZIONE INFORMATIVA

Milena Groppi e Sara Chiussi danno un inquadramento generale e normativo sul tema amianto: censimento amianto, procedura segnalazioni, informazione, sportello amianto comunale, riconoscimento dei manufatti e valutazione del rischio, linee guida microraccolta, piano amianto regionale.

INTERVENTI

AUSL su microraccolta e rischi sanitari

Testimonianza del Sig. Casalini, privato cittadino di Montechiarugolo che ha portato la sua esperienza di rimozione di microamianto, esponendo le difficoltà riscontrate

Testimonianza di GEV Legambiente sugli abbandoni

L'Assessore Maurizio Olivieri espone le proposte del Comune.

Intervengono alcuni cittadini ponendo domande.

CHIUSURA

Ricordiamo ai cittadini dove avere informazioni sul percorso e sui vari temi (schede, documenti, video, verbali del TDN, ecc.): sito del Comune al link

<http://www.comune.montechiarugolo.pr.it/servizi/Menu/dinamica.aspx?idSezione=41650&idArea=41658&idCat=101063&ID=101063&TipoElemento=categoria>

Stimoliamo a compilare i questionari online su:

- piste ciclabili:

<https://docs.google.com/forms/u/2/d/1c1RLuPBlfynTv4W4UfF8SKInvaSu6szjkPk5QHrJ6o/edit>

- aree verdi e cani: <https://docs.google.com/forms/u/2/d/1W5oqAnkiE8uZTrsSV02bS0Gj7P6NHMM-59tKCE45tztg/edit>

- mobilità elettrica e sostenibile, car sharing:

https://docs.google.com/forms/u/2/d/1NEMO0rZXJkL_45r2nkxFgi18kRbH8XE7WTnPIrBXUEA/edit

- energie rinnovabili:

https://docs.google.com/forms/d/1H5Co_patu__TRXaMs13_unhRdX3TrMyYDppG3AcTtXY/edit

- amianto:

<https://docs.google.com/forms/d/1Jel8cEqINEGWjFNGUv7h5IzYaVSACVJBysTE43g4jnQ/edit>

Valutazioni critiche:

incontro molto tecnico, di alta qualità, ma poco fruibile dal cittadino medio. la ripresa dopo l'estate ha pesato sulla scarsa partecipazione.

Grado di soddisfazione dei partecipanti.

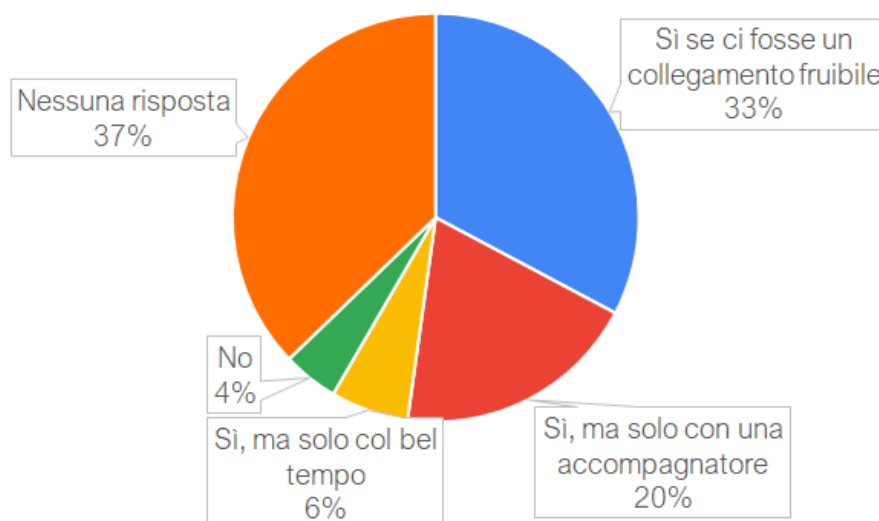
Indicare anche se è stato rilevato il grado di soddisfazione dei partecipanti e con quali strumenti:

Sì, sono stati usati sempre dei questionari per capire oltre il gradimento anche le eventuali opinioni sul tema nonché raccogliere le possibili proposte.

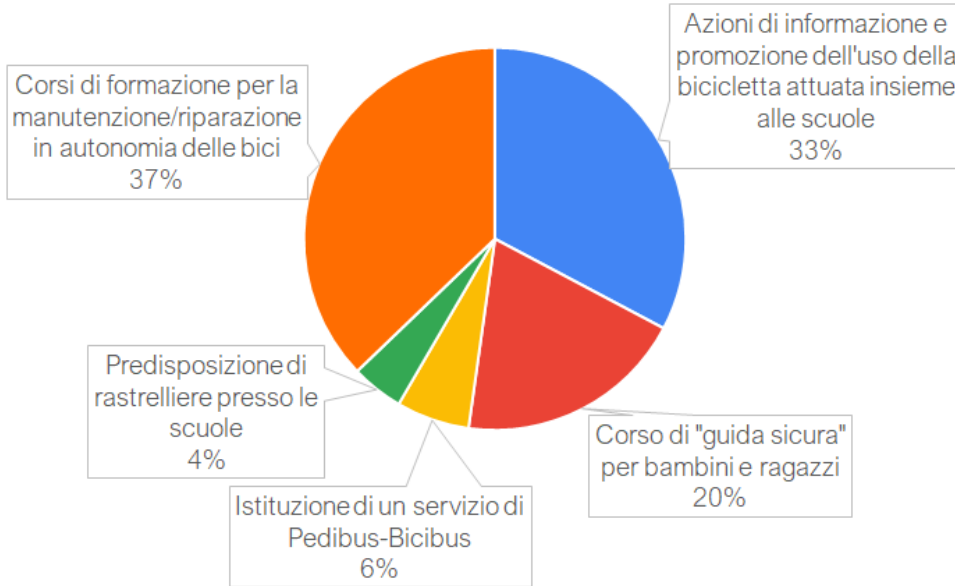
Si riportano qui di seguito, riassunti in grafici, i dati estrapolati dai vari questionari proposti ai cittadini, che sono poi stati recepiti nel DocPP:

MOBILITÀ CICLABILE e SOSTENIBILE:

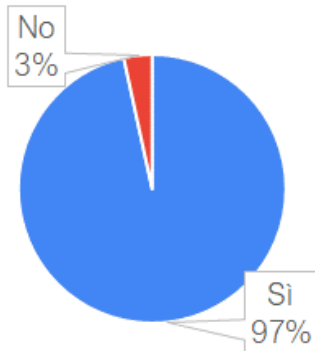
5a. Se sei un utente della Scuola, utilizzeresti servizi come il Piedibus o il Bicibus per accompagnare i ragazzi a scuola?



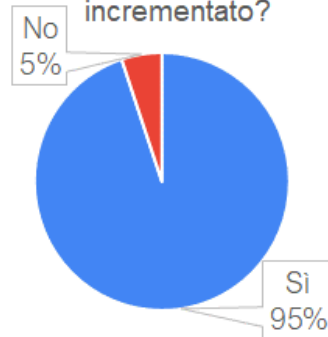
5b. Se sei un utente della Scuola, quali misure ritieni sarebbero più importanti per spingerti a raggiungere/far raggiungere ai tuoi figli la scuola utilizzando la bici??



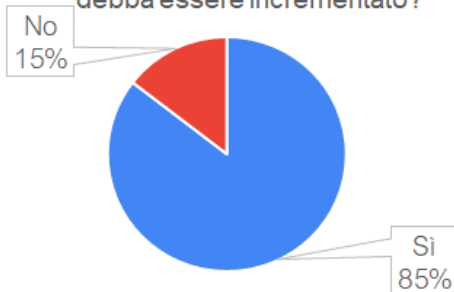
8a. Credi che il numero di piste su asfalto debba essere incrementato?



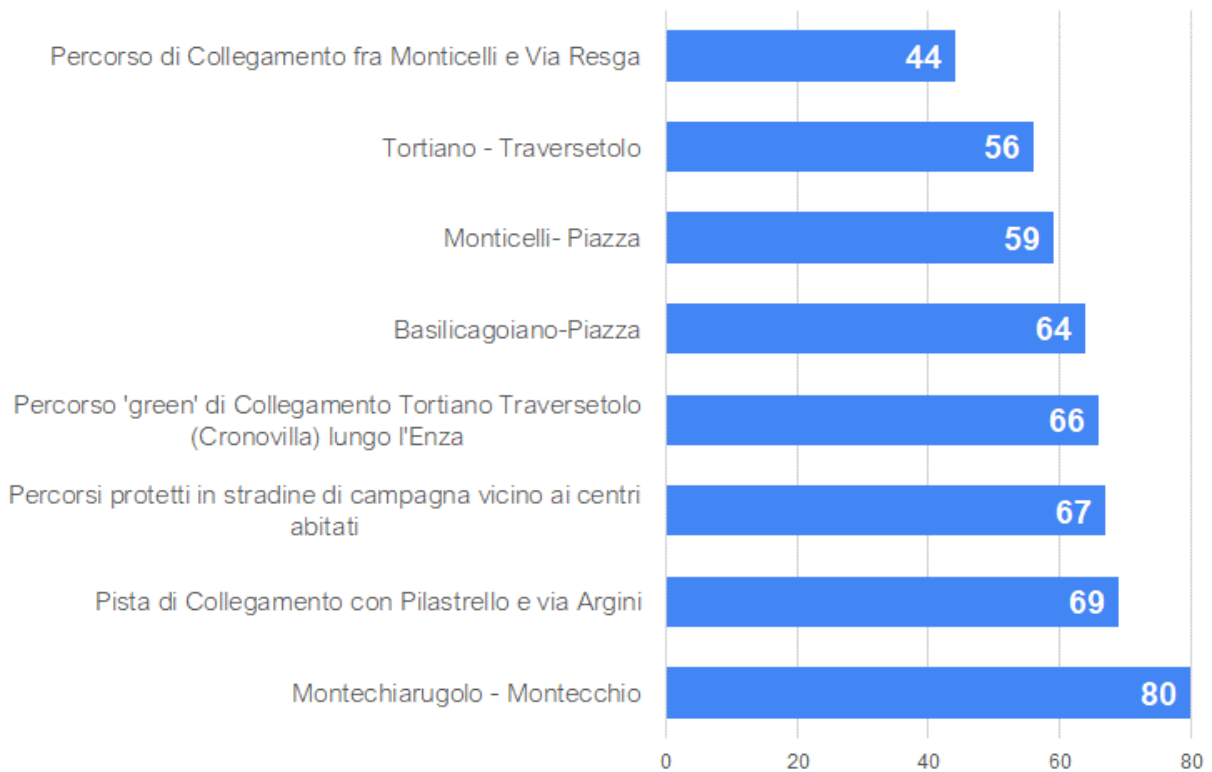
10a. Credi che il numero di percorsi in zone extraurbane e aree naturali debba essere incrementato?



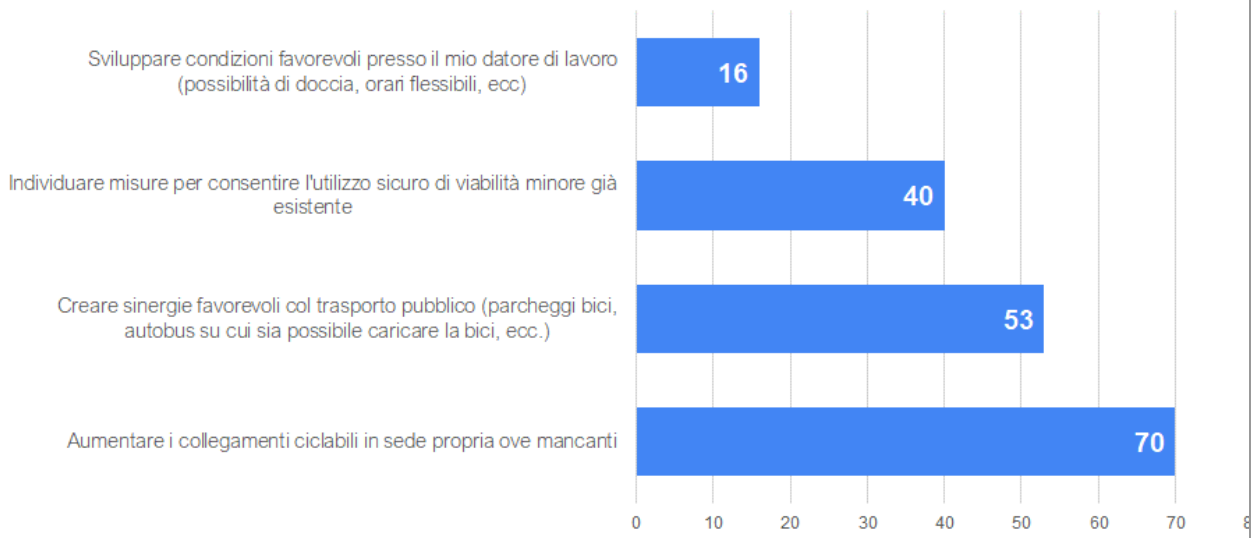
12a. Credi che il numero di percorsi protetti su strade ordinarie (sfruttare le strade minori a scarso traffico) debba essere incrementato?



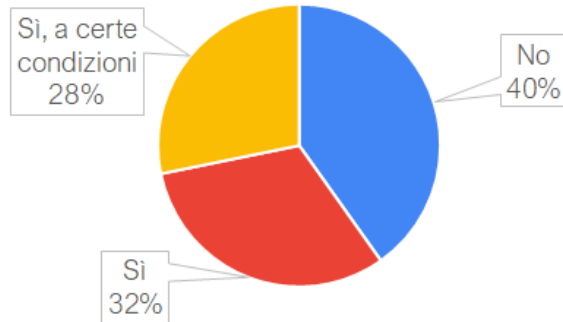
13. Quali piste o percorsi ritieni prioritari nella rete delle piste e dei percorsi?



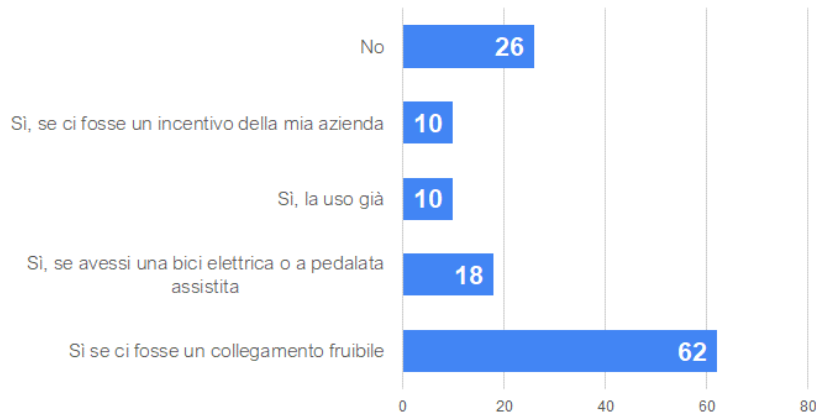
15. Quali ritieni possano essere gli interventi più decisivi per spingerti ad utilizzare la bicicletta anziché l'auto per i tuoi spostamenti quotidiani (lavoro, scuola)?



17. Saresti disponibile, come cittadino o come volontario di una associazione, a collaborare con il Comune nella manutenzione dei percorsi green o nella gestione di iniziative di fruizione dei percorsi?

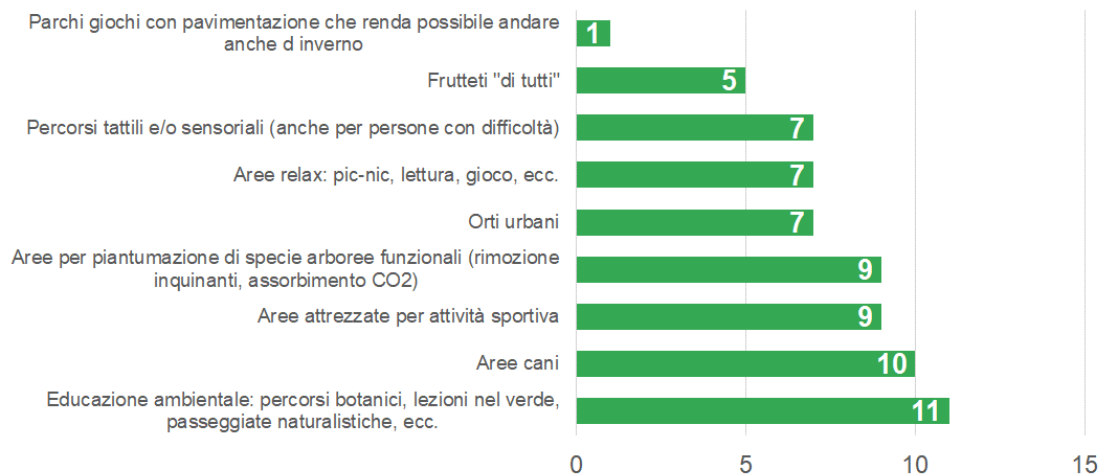


4. Utilizzi o utilizzeresti la bici per il percorso casa lavoro (specie se lavori entro 10-15 km)?

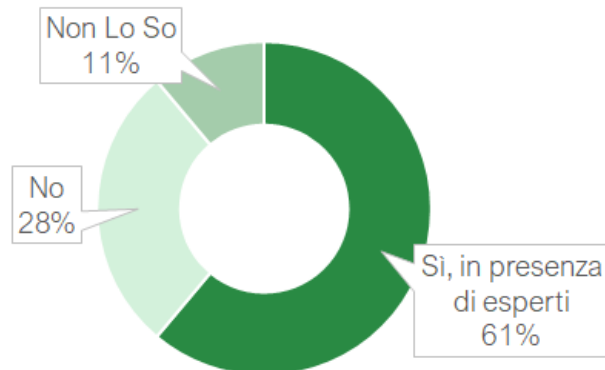


AREE VERDI E CITTADINANZA

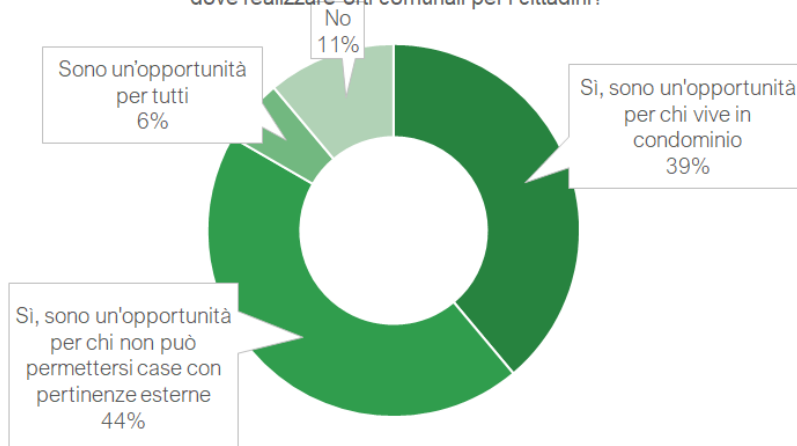
8. Ritieni utile che il Comune realizzi delle aree verdi "specializzate"?



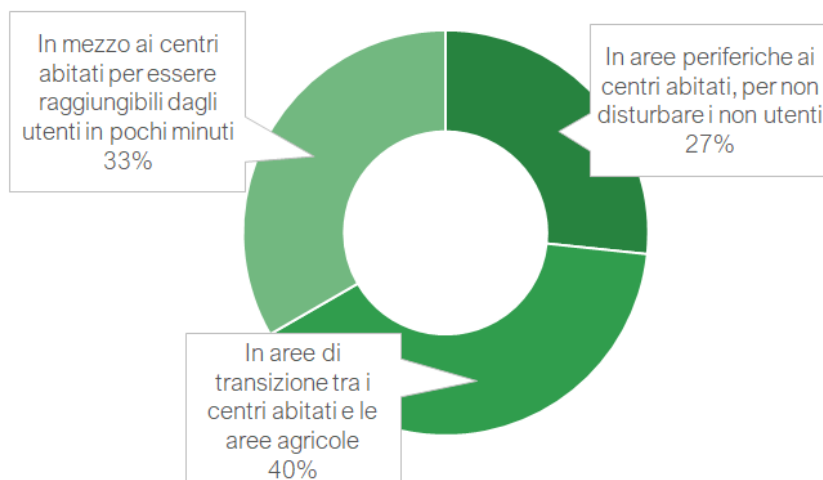
11. Saresti disponibile a dedicare parte del tuo tempo alla riqualificazione e cura degli spazi verdi?



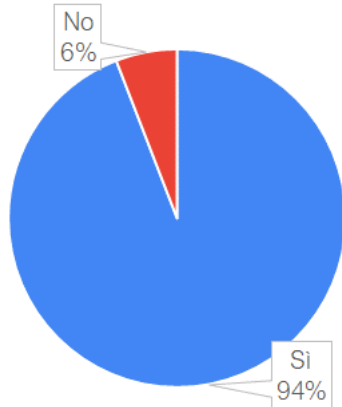
13. Ritieni che il Comune dovrebbe individuare delle aree verdi urbane dove realizzare orti comunali per i cittadini?



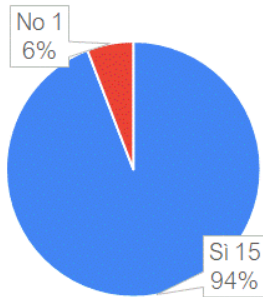
14. Se sì, dove dovrebbero essere localizzate queste aree?



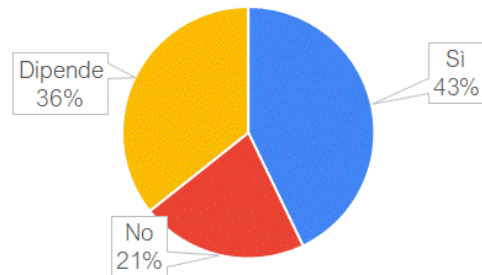
10a. Ritieni che sia utile "de-cementificare" aree abbandonate e/o inutilizzate per ricreare aree verdi con nuove piantumazioni?



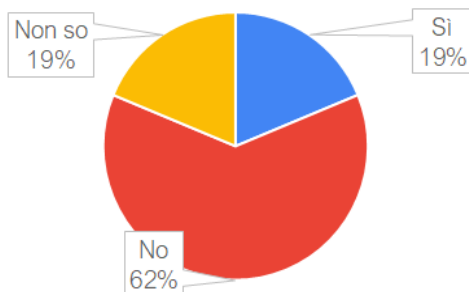
27. Saresti favorevole alla realizzazione di una o più aree cani regolamentate e gestite da cittadini e volontari, in aree verdi nel territorio del comune?



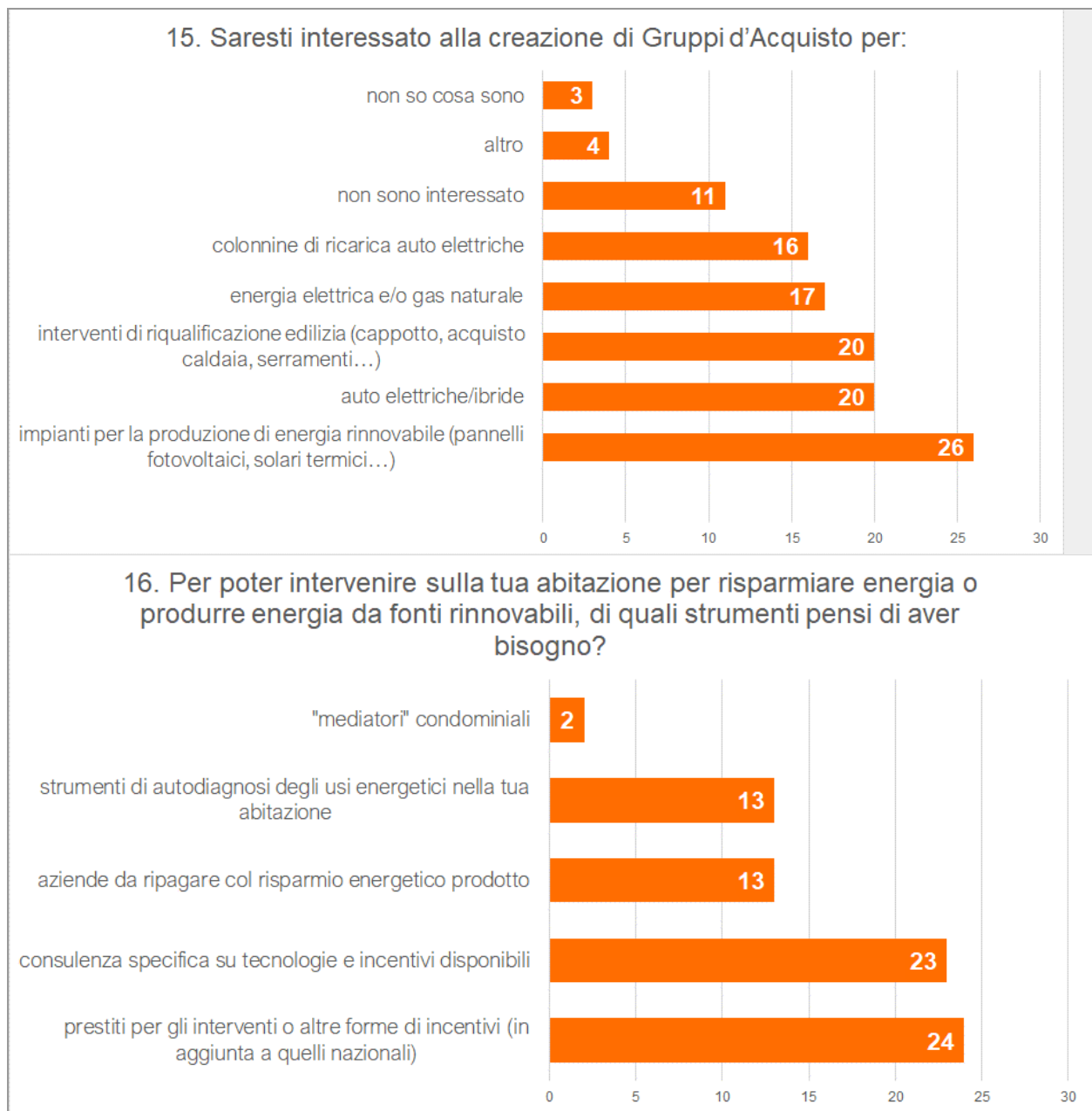
31. Saresti disponibile a frequentare uno o più incontri gratuiti organizzati dal Comune di Montechiarugolo, in cui apprendere nozioni sulla corretta gestione del tuo cane nel contesto urbano e all'interno delle aree dedicate?



28. Ti renderesti disponibile come volontario e utilizzatore per la realizzazione e la corretta gestione di un'area riservata ai cani, magari nella tua frazione/quartiere?



COMUNITÀ ENERGETICA RINNOVABILE E AUTOCONSUMO COLLETTIVO:



4) TAVOLO DI NEGOZIAZIONE

Componenti (nominativi e rappresentanza):

Maurizio Olivieri (Comune di Montechiarugolo)
 Milena Groppi (Ufficio ambiente Comune di Montechiarugolo)
 Sara Chiussi (Consulente incaricata dal Comune per PAESC e Sportello Energia)
 Valter Mazzali (Consulta delle associazioni)
 James Magnani (Circolo anziani G.Verdi)
 Enore Affanni (Circolo Arci Tortiano)
 Carlo Bertani (AmiamolEnza)

Dott. Marco Pellecchia
Dott.ssa Ilaria Negri (consigliere comunale)
Simone Rubertelli
Patrizia Vaccari
Silvia Mercati (Educatrice Cinofila)
Martina Adorni – Ass. Tutti Fuori
Massimiliano Fenga (Consigliere, associazione scout)
Andrea Ferrari.

È stato facilitato dalla cooperativa Giolli.

Ai lavori del Tavolo di Negoziazione hanno partecipato i componenti dello Staff di progetto e sono stati invitati i componenti del Comitato di Garanzia.

1.

Numero e durata incontri:

Ci sono stati 11 incontri, di circa 2 ore l'uno.

Date:

11 Gennaio

22 Gennaio

5 Maggio

12 Maggio

18 Maggio

4 Giugno

13 Giugno

27 Giugno

18 Luglio

19 Settembre

26 Settembre

Link ai verbali:

<http://www.comune.montechiarugolo.pr.it/servizi/Menu/dinamica.aspx?idSezione=41650&idArea=41658&idCat=101063&ID=102691&TipoElemento=categoria>

Valutazioni critiche:

Il TDN ha lavorato bene, con grande scioltezza. Tuttavia non è riuscito a rappresentare tutte le fasce di popolazione, mancando per esempio i giovani e gli anziani, nonché gli stranieri.

5) COMITATO DI GARANZIA LOCALE *(compilare solo se costituito)*

Componenti (nominativi):

Daniele Friggeri (Sindaco)
Paolo Uccelli (rappresentante della minoranza in Consiglio Comunale)
Valter Mazzali (rappresentante delle associazioni).

Numero incontri:

I membri del comitato hanno preso parte individualmente a diversi incontri pubblici. Successivamente è stato effettuato 1 incontro congiunto durante il quale si è ripercorso il progetto visionando la documentazione disponibile sul sito, nella spazio dedicato al percorso.

Link ai verbali:

http://www.comune.montechiarugolo.pr.it/upload/montechiarugolo_ecm10/gestionedocumentale/verbalecomitatogaranziaPAESII_784_60285.pdf

Valutazioni critiche:

il percorso nel suo complesso è stato valutato positivamente, ben documentato, ben condotto, ben pubblicizzato tramite i social; i temi sono stati trattati con imparzialità, vista anche la vasta rosa di esperti che si sono coinvolti. L'unica perplessità è che, vista la modalità online, non si sia raggiunta la fascia di popolazione più anziana o comunque con difficoltà ad accedere alle piattaforme online. Il Comitato si riserva poi di valutare come l'Amministrazione risponderà ai suggerimenti emersi dal percorso.

6) COMUNICAZIONE ED INFORMAZIONE

Descrivere le attività di comunicazione utilizzate per diffondere nella comunità interessata la conoscenza del processo partecipativo, le informazioni per poter partecipare e le informazioni relative agli esiti del processo quali, ad esempio, verbali degli incontri e/o report intermedi o finali per i partecipanti o altri strumenti. Elencare gli strumenti informativi e di comunicazione utilizzati:

- 1) Strumenti utilizzati per diffondere la conoscenza del processo partecipativo:
- 1 Conferenza stampa di lancio realizzata al primo TDN dell'11 Gennaio 2020.
 - Apertura sezione PAES sul sito, accompagnato da storytelling mirato ad informare e coinvolgere la cittadinanza, con pubblicazione periodica dei post sui canali social dell'Ente e della Coop. Giolli
 - Apertura di profili social (Fb, Instagram), dedicati al progetto
 - Invio periodico mailing-list con aggiornamenti, alle Ass. del territorio.
 - Pubblicazione di post sponsorizzati
 - Circa 400 volantini distribuiti a mano nelle cassette postali delle 5 frazioni, prima di ogni incontro pubblico e per le votazioni finali.
 - Circa 50 locandine appese a mano nei locali pubblici delle 5 frazioni (bar, negozi, biblioteche, circoli culturali, ecc.) prima di ogni incontro pubblico e per le votazioni finali.
 - Pubblicazione di contenuti con realizzazione ad hoc di materiali grafici, fotografici e video promo, pubblicati sui social (Fb-Instagram-Twitter-Youtube), per promuovere la partecipazione agli eventi pubblici.
- 2) Strumenti utilizzati per far partecipare:
- 2 assemblee facilitate da Giolli coop.
 - 1 piattaforma zoom gestita da Giolli coop per gli eventi online.
 - Sondaggi online ai cittadini, comunicati sui canali social del comune e dedicati al progetto
 - gestione social e sito web per promuovere l'iniziativa
- 3) Strumenti utilizzati per diffondere gli esiti del processo partecipativo:
- Sito web, comunicati stampa, social post
Video degli incontri visibili all'interno del canale Youtube dell'Ente

7) COSTI DEL PROGETTO

Risorse umane e strumentali messe a disposizione dagli enti coinvolti e da altri soggetti, quindi dagli stessi già retribuite o fornite a titolo gratuito / volontaristico:

N.	DESCRIZIONE	ENTE COINVOLTO
1	Dott.ssa Milena Groppi, responsabile Servizio Patrimonio Ambiente e Manutenzione	Comune di Montechiarugolo
2	Germana Bertozzi, ufficio comunicazione	
	Dott.ssa Sara Chiussi, consulente PAES e Sportello Energia Sofia Campanini, ufficio comunicazione	

8) COSTI DEL PROGETTO

Nel corso del processo partecipativo sono stati rimodulati i costi tra le diverse macro-aree di spesa? (in riferimento alla Deliberazione della Giunta Regionale n. 734 del 25/06/2020)

Sì	No	X
----	----	---

8.1) DETTAGLIO PIANO FINANZIARIO A CONSUNTIVO

MACRO AREE DI SPESA E SOTTO VOCI	A				B
	Costo totale a CONSUNTIVO del progetto (A.1+A.2+A.3)	Di cui: Quota a carico del soggetto richiedente (A.1)	Di cui: Contributi di altri soggetti pubblici o privati (INDICARE IMPORTO E SOGGETTO) (A.2)	Di cui: Contributo CONCESSO dalla Regione (A.3)	Costo totale a PREVENTIVO del progetto
ONERI PER LA PROGETTAZIONE					
<i>iConsulenza nella stesura del formulario da parte di soggetto incaricato</i>	400,00	60,00	0,00	340,00	400,00
Totale macro-area	400,00	60,00	0,00	340,00	400,00
ONERI PER LA FORMAZIONE DEL PERSONALE INTERNO ESCLUSIVAMENTE RIFERITA ALLE PRATICHE E AI METODI					
<i>Formazione sui processi partecipativi per il personale del Comune</i>	400,00	60,00	0,00	340,00	400,00
Totale macro-area	400,00	60,00	0,00	340,00	400,00
ONERI PER LA FORNITURA DI BENI E SERVIZI FINALIZZATI ALLO SVOLGIMENTO DEI PROCESSI PARTECIPATIVI					
<i>Coordinamento, partecipazione e facilitazione del TDN e degli eventi pubblici, attuazione azioni</i>	12.000,00	1.800,00	0,00	10.200,00	12.000,00
Totale macro-area	12.000,00	1.800,00	0,00	10.200,00	12.000,00
ONERI PER LA COMUNICAZIONE DEL PROGETTO					
<i>Staff per comunicazione su siti, FaceBook, Twitter, YouTube, stesura comunicati, volantini ecc</i>	3.200,00	480,00	0,00	2.720,00	3.200,00
<i>Stampa 300 locandine e 1.000 volantini (tipografia).</i>	0,00	0,00	0,00	0,00	667,00
Totale macro-area	3.200,00	480,00	0,00	2.720,00	3.867,00
TOTALI:	16.000,00	2.400,00	0,00	13.600,00	16.667,00

8.2) DESCRIZIONE PIANO FINANZIARIO A CONSUNTIVO

Descrivere in sintesi le voci di spesa e motivare adeguatamente gli **eventuali scostamenti** dal piano finanziario predisposto in occasione della domanda di contributo alla Regione:

--

8.3) COSTI COMPLESSIVI DI INFORMAZIONE, CITTADINI COINVOLTI E RAGGIUNTI GRAZIE AGLI STRUMENTI DI COMUNICAZIONE

Costi complessivi comunicazione effettivamente sostenuti:	3.200,00 euro
Numero totale cittadini coinvolti direttamente nel processo:	282 (somma presenze ai vari meeting, incluso il TDN)
Numero cittadini raggiunti indirettamente dal processo e ben informati su esso:	5.000 (ricezione volantini + visualizzazione post su Facebook)

8.4) RIEPILOGO ANALITICO DOCUMENTAZIONE DI SPESA

(allegare i documenti di spesa: copie degli atti di impegno, i mandati di pagamento e le fatture riportanti il CUP del progetto)

Qualora in fase di redazione della presente Relazione finale (che, si rammenta, va inoltrata alla Regione entro 30 giorni dalla data di approvazione del Documento di proposta partecipata) non siano ancora stati emessi i mandati di pagamento, l'ultima colonna (Estremi mandato di pagamento) può non essere compilata. In tal caso, gli estremi dei mandati di pagamento -e loro copia- devono essere obbligatoriamente inoltrati alla Regione entro 60 giorni, calcolati dalla data del pagamento del saldo del contributo regionale. Tutti gli altri dati contenuti nel sottostante riepilogo vanno comunque compilati, in quanto parte integrante della Relazione finale.

Oggetto (indicare per esteso)	Atto di impegno (tipo, numero e data)	Beneficiario (nome, cognome, ragione sociale)	Estremi fattura o notula (numero e data)	Importo	Estremi atto di liquidazione (numero e data)	Estremi mandato di pagamento (numero e data)
ONERI PER LA PROGETTAZIONE						
Incarico a cooperativa Giolli	Determinazione N° 679 del 05/12/2019 e successiva Determinazione N° 282 del 17/06/2020.	Giolli cooperativa sociale	Fattura n.7/PA del 10/11/2020	2.400,00	1045 del 09/12/2020	3907 del 10/12/2020
			Fattura n.8/PA del 10/11/2020	14.267,00	1082 del 11/12/2020	4167 del 16/12/2020
ONERI PER LA FORMAZIONE PERSONALE INTERNO RIFERITA ALLE PRATICHE E AI METODI PARTECIPATIVI						
Incarico a cooperativa Giolli	Come sopra	Giolli cooperativa sociale	Come sopra	Come sopra	Come sopra	Come sopra
ONERI PER L'ACQUISIZIONE DI BENI E SERVIZI FINALIZZATI ALLO SVOLGIMENTO DEI PROCESSI PARTECIPATIVI						
Incarico a cooperativa Giolli	Come sopra	Giolli cooperativa sociale	Come sopra	Come sopra	Come sopra	Come sopra
ONERI PER LA COMUNICAZIONE DEL PROGETTO						
Incarico a cooperativa Giolli	Come sopra	Giolli cooperativa sociale	Come sopra	Come sopra	Come sopra	Come sopra
TOTALI:						

9) ESITO DEL PROCESSO

Documento di proposta partecipata

Indicare la **data** in cui è stato trasmesso il DocPP, validato dal Tecnico di garanzia, all'ente titolare della decisione oggetto del processo partecipativo:

07/10/2020: trasmissione contestuale all'inoltro da parte del tecnico di Garanzia all'ente.

Se l'ente responsabile, al quale è stato trasmesso il DocPP, validato dal Tecnico di garanzia, ha approvato un documento che dà atto:

- del processo partecipativo realizzato
- del Documento di proposta partecipata

indicarne gli estremi:

il DocPP validato dal Tecnico di Garanzia è stato approvato nella prima seduta utile di Consiglio Comunale, con apposita Delibera n.73 del 30/10/2020.

Influenza del processo partecipativo sulla decisione pubblica correlata all'oggetto del progetto

Indicare se e in quale misura il processo partecipativo ha avuto influenza sulle scelte o sulle decisioni oggetto del processo stesso; in particolare, specificare se l'ente al quale compete la decisione ha tenuto conto dei risultati del processo o se, non avendone tenuto conto, ne ha indicato le motivazioni (indicare anche l'atto di riferimento):

Nella Delibera n.73 del 30/10/2020 il Consiglio Comunale ha recepito nella sostanza l'intero contenuto del DocPP. In particolare nella delibera il Consiglio Comunale ha approvato, in accoglimento delle proposte scaturite da detto percorso partecipato e riportate nel DocPP, le seguenti linee di indirizzo da attuarsi nell'ambito delle politiche Ambientali di Comune:

- **TEMA REALIZZAZIONE IMPIANTO BIOMETANO:**
 - *Il Comune si impegna ad applicare il principio di filiera corta per reperire materiale per la produzione di biometano, imponendo, o comunque favorendo ed premiando nel bando di gara, materiali con provenienza inferiore ai 70 km;*
 - *Il Comune si impegna a studiare l'opportunità di sviluppare un sistema per consentire ai cittadini di rifornire la propria auto con il biometano prodotto dall'impianto piuttosto che con il gas naturale dei distributori convenzionali;*
- **MOBILITÀ CICLABILE E NUOVI PROGETTI PERCORSI CICLABILI:**
 - *Il Comune si impegna a valutare nuovi progetti di piedibus o bici bus con gli studenti delle scuole e ad attuare iniziative per l'educazione alla mobilità ciclabile soprattutto per i ragazzi, in collaborazione con le scuole ed altre*

realtà del territorio; all'interno di questa promozione della mobilità ciclabile si intendono momenti di formazione ed educazione civica e stradale, accompagnati da corsi per imparare la corretta gestione e manutenzione della bicicletta;

- *Il Comune si impegna a dotarsi nei prossimi anni di uno strumento per l'implementazione e pianificazione della mobilità ciclabile (analogo ad un Biciplan) nel quale si terrà conto delle seguenti "Proposte per una Pianificazione Ciclabile":*
 - *Promozione, in sinergia con i comuni limitrofi, di un sistema di trasporto pubblico che preveda la possibilità di caricare biciclette sui mezzi;*
 - *Censimento e pubblicizzazione dei punti di servizio ed interesse presenti sul territorio, bar, ristoranti, farmacie, parchi gioco, punti acqua, fermate mezzi pubblici e relativi orari, delle emergenze territoriali e del settore food;*
 - *Predisporre una cartografia da rendere disponibile su internet e stampabile, tracce gps tematiche scaricabili, con tutorial su come utilizzare un'applicazione per la navigazione;*
 - *Individuazione di percorsi circolari anche a chilometraggio limitato all'interno del territorio fruibili quotidianamente a piedi o in bici;*
- *Il Comune si impegna a lavorare per migliorare la sicurezza dei percorsi ciclabili per favorire l'utilizzo da parte dei ragazzi per andare a scuola, attraverso la pianificazione di alcune misure "hard" quali:*
 - *come autovelox nei punti più pericolosi e messa in sicurezza degli attraversamenti;*
 - *installazione di rastrelliere presso le scuole*
 - *realizzazione di parcheggi coperti e sicuri per le biciclette.*
- *Il Comune si impegna a lavorare per Aumentare il numero di piste e percorsi ciclabili, ponendosi come obiettivo di migliorare e completare la connessione tra i tratti già esistenti, col fine ultimo di rendere pedo ciclabile tutto il territorio comunale. I percorsi ritenuti prioritari per la prossima realizzazione sono:*
 - *Montechiarugolo - Montecchio*
 - *Pista di Collegamento con Pilastrello e via Argini*
 - *Percorsi protetti in stradine di campagna vicino ai centri abitati*
 - *Percorso 'green' di Collegamento Tortiano Traversetolo (Cronovilla) lungo l'Enza*
 - *Basilicogioiano-Piazza*

- *Monticelli- Piazza*
- *Tortiano – Traversetolo*
- *Il Comune si impegna a lavorare per Creare sinergie favorevoli col trasporto pubblico (parcheggi bici, autobus su cui sia possibile caricare la bici, ecc.) e con gli altri Comuni limitrofi e provinciali. Questa azione potrebbe in futuro esprimersi e organizzarsi attraverso un tavolo intercomunale, che si ponga come obiettivo quello di realizzare un Piano della Mobilità Pedemontana che sfrutti maggiormente l'utilizzo della bici anche elettrica.*
- *Il Comune si impegna ad individuare misure per consentire l'utilizzo sicuro di viabilità minore già esistente valutando il collegamento delle piste ciclabili tramite percorsi già esistenti (carraie o campi) che costeggiano i vari rii e fiumiciattoli presenti, in modo da ridurre i costi di realizzazione.*
- *Il Comune si impegna a lavorare per migliorare la sicurezza delle piste ciclabili esistenti e la loro manutenzione, valutando la possibilità di migliorarne la segnaletica, la dotazione di arredo urbano, l'illuminazione e l'ombreggiamento tramite realizzazione di filari di alberature ove le distanze dalla strada lo consentono.*
- **AREE VERDI E CITTADINANZA:**
 - *Il Comune si impegna ad aderire al Manifesto delle Città Libere dai Pesticidi;*
 - *Il Comune si impegna a mettere a disposizione di associazioni del territorio che ne facessero richiesta aree verdi di proprietà Comunali per la realizzazione delle nuove Aree Uomo-Cane nelle aree individuate a Monticelli Terme e Basilicanova. Le Aree Uomo-Cane funzioneranno secondo il Regolamento votato nel percorso che il Comune andrà ad approvare nel momento in cui si concretizzerà la richiesta da parte dell'Associazione, che dovrà quindi provvedere alla realizzazione e gestione dell'area stessa.*
 - *Il Comune si impegna a dare corso alla proposta di ANSPI di realizzare e gestire Orti Condivisi nell'area limitrofa alla torre piezometrica di Montechiarugolo, che costituiranno una sorta di progetto pilota da riproporre eventualmente in altri contesti. Il Comune quindi predisporrà ed approverà un regolamento per la gestione degli Orti di Comunità, supporterà questa iniziativa mettendo a disposizione dell'associazione il terreno di sua proprietà, e considererà ulteriori forme di supporto quali realizzazione di impianti di irrigazione, fornitura di materiali, organizzazione corsi di formazione.*
 - *Il comune si impegna a dotarsi di un Regolamento del Verde nel quale si prevedano misure per la tutela del patrimonio arboreo pubblico e privato e l'individuazione di modalità per la gestione partecipata di aree verdi pubbliche, prevedendo la possibilità di realizzazione, su proposta di privati*

e/o associazioni che si candidano anche per la gestione delle stesse, di aree verdi specializzate, secondo la priorità desunta dalla votazione dei cittadini:

- *Educazione ambientale: percorsi botanici, lezioni nel verde, passeggiate naturalistiche, ecc.*
- *Aree cani*
- *Aree attrezzate per attività sportiva*
- *Aree per piantumazione di specie arboree funzionali (rimozione inquinanti, assorbimento CO2)*
- *Orti urbani*
- *Aree relax: pic-nic, lettura, gioco, ecc.*
- *Percorsi tattili e/o sensoriali (anche per persone con difficoltà)*
- *Frutteti "di tutti"*
- *Parchi giochi con pavimentazione che renda possibile andare anche d'inverno*

- MOBILITÀ ELETTRICA, SOSTENIBILE, CONDIVISA:

- *Il Comune si impegna a supportare e coordinare l'avvio dell'auto di comunità o delle iniziative di car Sharing (comprese quelle eventualmente messe in atto dalle associazioni di cittadini come l'ARCI Tortiano), nell'auspicio che queste esperienze possano diventare progetti pilota da diffondere;*
- *Il Comune si impegna ad esplorare la fattibilità di una rete di colonnine di ricarica comunale, con il principale intento di calmierare i costi e di poter usufruire della energia elettrica rinnovabile prodotta localmente dagli impianti fotovoltaici comunali*
- *Il Comune si impegna a proseguire con l'informazione e la diffusione, tramite il proprio Sportello Energia, di notizie e di esperienze virtuose nonché informare sugli ecobonus per l'acquisto di auto elettriche o ibride.*

- COMUNITÀ ENERGIA RINNOVABILE E AUTOCONSUMO COLLETTIVO:

- *Il Comune si impegna ad attivare sinergie con ACER e con gli altri soggetti del territorio che possono essere coinvolti a vario grado nelle Comunità di Energia Rinnovabile/Autoconsumo Collettivo, al fine di attivare progetti pilota da diffondere nel territorio*
- *Il Comune si impegna ad esplorare il ruolo che può avere il Comune nella diffusione delle Comunità di Energia Rinnovabile/Autoconsumo Collettivo:*
 - *realizzare gli impianti, lasciando l'energia prodotta in uso alla collettività*
 - *realizzare gli impianti e utilizzare l'energia come membro della collettività*

- rendere disponibili aree e superfici
 - informare i soggetti coinvolti (es. amministratori di condominio)
 - coordinare il percorso per la realizzazione.
- **AMIANTO:**
- Il Comune si impegna ad attivarsi per l'iniziativa di fornitura gratuita ai cittadini di kit per l'auto rimozione di microamianto
 - Il Comune si impegna ad attivarsi coinvolgendo AUSL, IRETI o altri soggetti al fine di abbattere i costi in capo ai privati per lo smaltimento del microamianto, così come previsto dalle linee guida regionali (si specifica che detto obiettivo risulta già raggiunto in quanto dal 26 ottobre partirà il servizio di ritiro e smaltimento di microamianto da parte di IREN, servizio gratuito per i cittadini).

Risultati attesi e risultati conseguiti

Indicare il grado di efficacia del processo partecipativo in termini di obiettivi raggiunti.

In particolare:

- descrivere i risultati specifici conseguiti e metterli a confronto con i risultati attesi descritti nel progetto presentato alla Regione; se non sono stati raggiunti gli obiettivi prefissati valutare il grado di conseguimento e analizzarne i motivi;
- indicare se sono stati raggiunti obiettivi non attesi;
- indicare se e in che modo si riscontra una accresciuta qualificazione del personale dell'amministrazione pubblica coinvolto nel processo partecipativo:

→ Risultati attesi e raggiunti:

1- Deliberazione del Consiglio Comunale che approva le proposte emerse dal processo partecipativo.

Indicatori: delibera Comunale sul DocPP che approva o riformula specificando i motivi, entro 90 giorni dalla conclusione del processo partecipativo.

Commento: il risultato non è ancora formalmente raggiunto ma quanto emerso dal percorso non trova sostanziali obiezioni da parte dell'Amministrazione comunale.

2- Incremento della partecipazione del 50% rispetto a quella ottenuta durante l'elaborazione del PAES nell'anno 2013. Indicatori: fogli firme degli eventi principali (TDN, assemblee pubbliche, OST...), più foto e stima dei presenti ad altri eventi, con compilazione di schede ad hoc.

Commento: se si considera il numero dei cittadini presenti agli incontri online e offline, complessivamente, il risultato è inferiore agli aspettative; considerando però quanti sono stati informati del percorso e degli eventi, anche più volte, ci avviciniamo al 50% della popolazione.

3.1- Qualità del dibattito centrato sul bene comune della collettività e sul confronto razionale e rispettoso tra le varie proposte. Indicatori: schede resoconto dell'Ente attuatore, verbali del TDN.

Commento: salvo un caso possiamo dire che il dibattito nel pubblico, seppur limitato rispetto dalla quantità di informazioni, è stato di buona qualità, sul tema e anche con alcune proposte.

3.2- Soddisfazione media e buona del 70% dei partecipanti al processo partecipativo. Indicatori: interviste, questionari, valutazioni a fine evento, focus group, schede commento e altri metodi proposti dal TDN e usati a seconda del contesto.

Commento:

4- Aumentata fruizione dei percorsi outdoor ciclopedonali in aree di interesse naturalistico. Indicatori: interviste ai gestori delle aree, stima dai social.

Commento: questo non è ancora possibile valutarlo, al momento non abbiamo indicatori su questo

5- Raccolta e valorizzazione delle eventuali proposte emerse e non previste già dall'Amministrazione. Indicatori: schede resoconto degli incontri e degli eventi, in cui sono raccolte le proposte. Loro pubblicizzazione con gli strumenti del percorso partecipativo.

Commento: il DocPP recepisce interamente le proposte emerse durante gli svariati incontri e sarà probabilmente integralmente approvato.

→ **Risultati inattesi:** l'attivazione del Circolo Arci di Tortiano per l'esame di un possibile car sharing del Circolo.

→ **Qualificazione del personale comunale:** il breve percorso formativo è riuscito a puntualizzare i vari gradi della partecipazione e collocare quindi il nostro percorso nell'approccio consultivo-partecipativo. I dipendenti comunali si sono mostrati anche interessati alle varie dimensioni della partecipazione e hanno applicato quanto emerso nella loro pratica professionale.

Impatto sulla comunità e Agenda 2030

Descrivere l'impatto del processo partecipativo sulla comunità di riferimento, precisando a quali obiettivi e target di sostenibilità indicati nella Strategia Agenda2030, disponibili qui <https://asvis.it/goal-e-target-obbiettivi-e-trauardi-per-il-2030/> concorre il progetto.

Goals (indicare a quale/i dei 17 goals ritenete che il vostro progetto abbia contribuito) e relativo/i Target (aggiungendo righe ove necessario)

Goal 6 ACQUA PULITA E SERVIZI IGIENICO- SANITARI	Goal 7 ENERGIA PULITA E ACCESSIBILE	Goal 11 CITTÀ E COMUNITÀ SOSTENIBILI	Goal 12 CONSUMO E PRODUZIONE RESPONSABILI
Target 6.3 Entro il 2030, migliorare la qualità dell'acqua	Target 7.2 Entro il 2030, aumentare notevolmente la	Target 11.2 Entro il 2030, fornire l'accesso a sistemi di	Target 12.2 Entro il 2030, raggiungere la gestione sostenibile e

<p>riducendo l'inquinamento, eliminando le pratiche di scarico non controllato e riducendo al minimo il rilascio di sostanze chimiche e materiali pericolosi, dimezzare la percentuale di acque reflue non trattate e aumentare sostanzialmente il riciclaggio e il riutilizzo sicuro a livello globale</p>	<p>quota di energie rinnovabili nel mix energetico globale</p>	<p>trasporto sicuri, sostenibili, e convenienti per tutti, migliorare la sicurezza stradale, in particolare ampliando i mezzi pubblici, con particolare attenzione alle esigenze di chi è in situazioni vulnerabili, alle donne, ai bambini, alle persone con disabilità e agli anziani</p>	<p>l'uso efficiente delle risorse naturali</p>
		<p>Target 11.3 Entro il 2030, aumentare l'urbanizzazione inclusiva e sostenibile e la capacità di pianificazione e gestione partecipata e integrata dell'insediamento umano in tutti i paesi</p>	<p>Target 12.5 Entro il 2030, ridurre in modo sostanziale la produzione di rifiuti attraverso la prevenzione, la riduzione, il riciclaggio e il riutilizzo</p>
		<p>Target 11.4 Rafforzare gli impegni per proteggere e salvaguardare il patrimonio culturale e naturale del mondo</p>	
		<p>Target 11.6 Entro il 2030, ridurre l'impatto ambientale negativo pro capite delle città, in particolare riguardo alla qualità dell'aria e</p>	

		<p>alla gestione dei rifiuti</p> <p>Target 11.7 Entro il 2030, fornire l'accesso universale a spazi verdi pubblici sicuri, inclusivi e accessibili, in particolare per le donne e i bambini, gli anziani e le persone con disabilità</p> <p>Target 11.a Sostenere rapporti economici, sociali e ambientali positivi tra le zone urbane, periurbane e rurali, rafforzando la pianificazione dello sviluppo nazionale e regionale</p>
--	--	---

Sviluppi futuri

Indicare se a seguito dell'esperienza condotta, si ritiene vi siano margini e prospettive di ulteriore sviluppo di processi partecipativi nel proprio contesto di riferimento:

L'esito, in parte anche inatteso, del processo partecipativo, ha portato l'amministrazione a rivedere le modalità della partecipazione, decidendo di insistere maggiormente sulle modalità meno formalizzate e più flessibili nelle modalità di partecipazione. È stato rivisto il Regolamento Comunale e sarà modificato il Regolamento degli istituti di partecipazione popolare. Le Consulte, ora impostate su base frazionale, con componenti fissi e 'istituzionalizzate' saranno sostituiti con processi di partecipazione liberi, legati a singole questioni o ad aree tematiche, e solo occasionalmente a tematiche territoriali. La partecipazione è stata attribuita inoltre, come competenza e in un'ottica di garanzia, al Presidente del Consiglio Comunale, figura di nuova istituzione per il Comune di Montechiarugolo, che diviene dunque non solo garante dei lavori consiliari, ma anche della regolarità dei processi partecipativi. Nella struttura comunale è stato individuato un settore che ne sarà riferimento, incardinato negli Affari Generali e settore comunicazione. Alla partecipazione verrà riservato uno spazio specifico nel Sito comunale, con lo scopo di informare sui processi, fornire materiale ai cittadini che faranno parte del processo di partecipazione e infine per mantenere documentazione degli esiti dei processi. L'amministrazione si doterà di un regolamento della partecipazione, sostanzialmente riprendendo le modalità della normativa regionale e del percorso svolto.

10) MONITORAGGIO EX POST

Descrivere le attività poste in atto, o che si prevede siano attuate successivamente alla conclusione del processo, per monitorare l'attuazione delle decisioni assunte a seguito del processo partecipativo. Indicare se vi sono state modifiche rispetto al progetto iniziale e dettagliare puntualmente il programma di monitoraggio:

Il monitoraggio avverrà controllando le azioni concretamente inserite negli strumenti di programmazione dell'ente, in particolare bilancio e piano triennale delle opere pubbliche. Il monitoraggio dei progetti condivisi con le associazioni avverrà nella attività ordinaria della Consulta delle associazioni, attraverso cui i progetti e i bandi sono condivisi.

Le nuove modalità di partecipazione adottate dall'ente consentiranno di coinvolgere nuovamente i cittadini sugli stessi temi e verificare le azioni intraprese.

ALLEGATI allo Schema di Relazione finale

Elencare i documenti che si allegano alla Relazione finale (documentazione finanziaria, atto/i amministrativi collegati al processo, report incontri, foto, video, eccetera) o indicare i link dai quali si può scaricare tale documentazione:

1. [Documenti finanziari \(n.2 pagamenti cooperativa Giolli\)](#)

2. [Atto amministrativo: Delibera di Approvazione DocPP](#)

È possibile visionare il materiale relativo al percorso ai seguenti link:

<http://www.comune.montechiarugolo.pr.it/servizi/Menu/dinamica.aspx?idSezione=41650&idArea=41658&idCat=101063&ID=101063&TipoElemento=categoria>

3. Materiale per la consultazione

<https://www.ecologiaeconsulenza.it/sportelloenergia/immagina-il-tuo-paese-ii-documenti-per-la-consultazione-pubblica/>

4. Articoli online su Sportello Energia

<https://www.ecologiaeconsulenza.it/sportelloenergia/2020/10/01/immagina-il-tuo-paese-risultati-del-percorso-partecipativo/>

<https://www.ecologiaeconsulenza.it/sportelloenergia/2020/04/17/montechiarugolo-questionario-online-per-i-cittadini/>

5. Link al canale youtube del Comune dove sono riportati brani tratti dai vari incontri svolti

<https://www.youtube.com/watch?v=qic2QdC0kKs&list=PL-eJhOZFoZX29fluyLiYnCR9voJsAYHGm>

https://www.youtube.com/watch?v=nzQsa_R-Jjw&list=PL-eJhOZFoZX2vcrau2lHQ9yXEFKSSmgBTE

https://www.youtube.com/playlist?list=PL-eJhOZFoZX2_io_WexQ5og_wlDGHFhDw

https://www.youtube.com/playlist?list=PL-eJhOZFoZX0TetgviceCMOIN7Mlq_R1Y