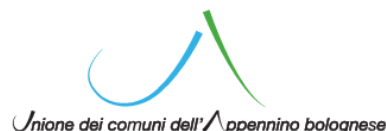




Paesaggio a chi?

MAPPA DI COMUNITÀ
DEL MONTE VENERE

Un progetto di:



In collaborazione con:



Comune di Monzuno

1° INCONTRO TdN – Report

sabato 20 gennaio 2018 ore 10.30-12.00

Municipio di Monzuno, Sala consiliare

PARTECIPANTI

Comune di Monzuno: Vice Sindaco Ermanno Pavesi (responsabile del progetto), Assessore Lucia Dallolio

Sottoscrittori accordo formale: Circolo artistico Ilario Rossi (Marco Froner)

Associazioni e organizzazioni:– Associaz. Valle del Sole (Franca Calzolari) – Associaz. Artemisia (Barbara Venturi) – Banda Bignardi (Alberto Marchi) – Associaz. La Corte di Gabbiano (Francesco Tempone)

Facilitazione e reporting: Tiziana Squeri (Eubios), coordinatrice e curatrice del percorso

PREMESSA

Aprire l'incontro il Vice Sindaco Ermanno Pavesi, che fa una breve introduzione, ringrazia i partecipanti e presenta la coordinatrice del percorso partecipativo, Tiziana Squeri di Eubios.

Pavesi segnala che ci sono alcuni assenti "giustificati", i quali hanno espresso interesse a prendere parte al percorso: Pro loco Monzuno (Ermes Serenari); Corale Marchi (Romana Benassi); Consorzio Monte Venere (Guido Corti)

PRESENTAZIONE

Tiziana Squeri illustra sinteticamente i contenuti del percorso e gli obiettivi che si pone: creare comunità, conoscere il territorio per promuoverlo meglio, trasmettere cultura alle nuove generazioni, trovare spazi di collaborazione e miglioramento dei luoghi insieme agli abitanti.

RISULTATI ATTESI: Mappa di comunità del territorio che gravita sul Monte Venere e pubblicazione (libro) per diffondere i risultati del lavoro svolto con gli abitanti.

ZONA INTERESSATA: triangolo -con al centro Monte Venere- formato da Monzuno, Gabbiano-Valle, Trasasso.

COS'È UNA MAPPA DI COMUNITÀ: per far capire meglio di cosa tratta il progetto e che risultati si propone di raggiungere, Tiziana Squeri proietta alcuni esempi di mappe di comunità.

Slide in allegato

COSA È STATO FATTO: per esigenze legate alla programmazione scolastica, sono già stati svolti i laboratori scolastici con le tre classi della scuola media di Monzuno, che hanno prodotto **due mappe in bozza**.

Per approfondire i contenuti e i materiali dei laboratori:

<http://partecipazione.regione.emilia-romagna.it/tecnico-di-garanzia/formazione/paesaggio-a-chi-mappa-di-comunita-del-monte-venere-3>

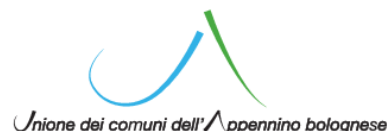
COSA VORREMMO FARE: unificare le due mappe in bozza dei ragazzi in una mappa unica (Mappa di Comunità dei ragazzi); organizzare 3 incontri pubblici nella zona interessata per creare la mappa degli adulti (Mappa di Comunità degli adulti); unire queste due in una **mappa unica conclusiva** (Mappa di Comunità di Monte Venere), da diffondere e presentare pubblicamente.



Paesaggio a chi?

MAPPA DI COMUNITÀ
DEL MONTE VENERE

Un progetto di:



In collaborazione con:



Comune di Monzuno

RACCOLTA PARERI E PROPOSTE

Terminata la presentazione, Tiziana Squeri chiede ai presenti di esprimere il proprio punto di vista sui contenuti illustrati e sull'iniziativa in generale.

Francesco Tempone (La Corte di Gabbiano) - Oltre a confermare l'adesione al percorso da parte dell'associazione, riferisce che a Gabbiano esistono:

- un antico forno a legna di uso collettivo (il cosiddetto "forno dei poveri") che hanno restaurato e viene utilizzato non solo per le feste della frazione ma soprattutto per le uscite didattiche dei ragazzi per raccontare la storia del pane e dell'acqua;
- a proposito di acqua, gli abitanti di Gabbiano stanno puntando a riqualificare una vecchia fonte nominata Pallarè

Franca Calzolari (Valle del Sole) - Riferisce che a Valle esistono:

- la chiesa e il campanile (XVI sec.) che gli abitanti hanno ristrutturato all'interno (esiste uno schizzo della torre nelle foto della collezione Giorgio Quadri), ma occorre ancora lavoro per il restauro dell'esterno; hanno smontato e ripulito le campane da ruggine e polvere, ora almeno una volta all'anno i campanari si dilettono a suonarle;
- una vecchia fornace per la produzione della calce, ora in stato di abbandono;
- la cascata del Mulinello, che forniva l'acqua per il vecchio mulino, ormai ridotto ad un rudere (lei è riuscita a fotografare la macina al suo interno) e che sarebbe bello potere recuperare (Francesco Tempone fa vedere un video da lui fatto col cell che riprende la cascatella);
- la casa della stessa Franca risulta essere stata, dagli archivi, un antico monastero, sul quale esiste una leggenda.

Marco Froner (Circolo artistico Ilario Rossi) - Il Circolo darà il suo apporto al percorso soprattutto per elaborare la mappa unica conclusiva. Ricorda inoltre che:

- Monzuno è un territorio dove i vari pittori (Rossi, Gagliardi, Alvisi, ecc.) hanno trovato stimoli e attenzione verso l'espressione artistica che non si trovano in altre parti dell'Appennino; infatti questi artisti hanno dipinto prevalentemente il territorio (vedi raccolta nella Pinacoteca di Emilbanca);
- ricorda la struttura dell'Ospitale;
- la possibilità di vedere panorami, nelle giornate limpide, dalle Alpi al mare, da altezze relativamente ridotte (Monte Venere, ad esempio, è sotto i 1000 m.), particolarità che lo ha molto colpito; lui è originario di Civezzano, in Trentino, dove, per avere le stesse visuali, occorre salire molto più in alto;
- è stato attivato un gemellaggio tra Monzuno e Civezzano (scambi con la Banda Bignardi, Vigili del Fuoco volontari, ecc.)

Alberto Marchi (Banda Bignardi) conferma l'adesione al percorso, con particolare riferimento a:

- promuovere gli incontri pubblici attraverso il passaparola e la distribuzione delle cartoline di invito durante le prove della Banda;
- coinvolgere due ragazze (Busacchi e Bruscajin) nella stesura dei disegni per la mappa.

SCHEMA E CALENDARIO ATTIVITÀ

Il confronto con i partecipanti prosegue con l'obiettivo di strutturare nel dettaglio e calendarizzare le attività del percorso ancora da realizzare.

Tiziana Squeri riporta lo schema di massima su un cartellone, scrivendo via via le conclusioni della discussione in gruppo. *Schema di sintesi alla pag. seguente.*

εὐβίος
eubios

Con il sostegno della legge regionale
Emilia-Romagna n.3/2010






Paesaggio a chi?

MAPPA DI COMUNITÀ DEL MONTE VENERE

Un progetto di:



In collaborazione con:



ATTIVITÀ	RISULTATI	QUANDO	DOVE
news e post fb	pubblicizzare e far conoscere il percorso e gli incontri pubblici	da febbraio	<ul style="list-style-type: none"> Siti web Unione, Comune, Istituto scolastico Pagine fb Unione e Biblioteche di Monzuno
presentazione del percorso		sabato 10 febbraio	Insedimento del nuovo Consiglio Comunale dei Ragazzi (CCR), Municipio di Monzuno
cartoline invito	invitare gli abitanti agli incontri pubblici	inizio marzo	<ul style="list-style-type: none"> invio postale a tutte le famiglie delle frazioni interessate distribuzione alle prove della Banda Bignardi distribuzione tramite la Corale Marchi
azione sul posto	banchetto per informare sul percorso e distribuire le cartoline invito	sabato 17 marzo ore 10-12	davanti alla Biblioteca, in centro a Monzuno
3 incontri pubblici	mappa di comunità adulti	sabato 24 marzo ore 16.30-19	Biblioteca, Monzuno
		sabato 14 aprile ore 16.30-19	Gabbiano, sede associaz. La Corte di Gabbiano
		sabato 21 aprile ore 16.30-19	Trasasso, <i>sede da definire?</i>
costruzione mappa unica finale (unione mappa ragazzi e mappa adulti) con l'aiuto del Circolo artistico	mappa di comunità di Monte Venere	da fine aprile a fine maggio	Monzuno, sede del Circolo artistico Ilario Rossi
assemblea finale + TdN 2	presentazione mappa e opuscolo/pubblicazione	fine maggio	Monzuno, <i>sede da definire?</i>

CONCLUSIONI

Dato che è stato avviato formalmente in data 26 settembre e che il percorso, di norma, deve avere una durata di 6 mesi (con possibilità di proroga), in base a quanto stabilito dal TdN **si prospetta la necessità di una proroga di circa 60 gg.**

ALLEGATI

Slide Mappe di Comunità



Con il sostegno della legge regionale Emilia-Romagna n.3/2010

