




Paesaggio a chi?

MAPPA DI COMUNITÀ
DEL MONTE VENERE

Un progetto di:



Unione dei comuni dell'Appennino bolognese

in collaborazione con:



comune di Monzuno

Incontro con gli abitanti a Monzuno – REPORT

sabato 24 marzo 2018 ore 16.30-19.15

Sala Consiliare, Municipio - Monzuno



PARTECIPANTI

15 persone (9 uomini, 6 donne, esclusi i due facilitatori) chiaramente distinte in due gruppi:

9 monzunesi (3 femmine sui 50, 60, 70 anni e 6 maschi sui 40, 45, 45, 55, 65, 75 anni);

6 nuovi abitanti (3 femmine sui 16, 24, 35 anni e 3 maschi sui 55, 55 e 65 anni).

Di seguito i nominativi di chi si è registrato.

Cittadini: Cecilia Baldelli, Guido Baldelli, Filippo **Ba.....??**, Luigi Bertini, Cinzia Bertusi, Ermanno Brini, Lidia Bruscajin,

Associazioni: Banda Bignardi (Alberto Marchi), Pro Loco Monzuno (Lidia Bernardini, Caterina Piretti, Ermes Serenari), La Corte di Gabbiano (Francesco Tempone)

Comune di Monzuno: Vice Sindaco Ermanno Pavesi (responsabile del progetto)

Facilitatori: Tiziana Squeri (Eubios) e Stefano Reyes (collaboratore Eubios)

Report: Stefano Reyes

SVOLGIMENTO DELL'ATTIVITÀ

Allestimento e uso reale dello spazio

La riunione si è svolta nella prima metà della sala, dove di solito sono disposte a schiera le sedie per il pubblico. Queste sono state messe sui bordi dello spazio e rivolte verso la parete d'ingresso, sulla quale sono stati appesi dei grandi fogli di lavoro. Sulla parete perpendicolare -a destra di quella d'ingresso- è stato affisso un cartellone con le indicazioni dei ragazzi (raccolte nei laboratori scolastici), come esempio di raccolta di idee, mentre altri due sono stati lasciati sui tavoli del Consiglio Comunale in libera consultazione.

Lo spazio fra le sedie e i fogli è stato lasciato prevalentemente vuoto per facilitare la vista reciproca e vi sono stati collocati due piccoli tavoli: uno con i materiali per scrivere (penne, pennarelli, post-it) e l'altro con i fogli per la registrazione e un piccolo omaggio di benvenuto: thè caldo, acqua, biscotti e caramelle. Lo spazio è stato preparato in circa 60 minuti dal gruppo di facilitatori.


La disposizione era stata pensata per favorire l'aggregazione in gruppi variabili anche in piedi, tuttavia i partecipanti hanno ricollocato alcune sedie, formando un semicerchio interrotto al centro. I due gruppi di sedie così formati sono stati usati da due diversi gruppi: a sinistra i monzunesi e a



Paesaggio a chi?

MAPPA DI COMUNITÀ
DEL MONTE VENERE

Un progetto di:



in collaborazione con:



comune di Monzuno

destra le persone non originarie del luogo ma che qui si sono trasferite a vivere (nuovi abitanti). Durante l'incontro i partecipanti sono rimasti sempre seduti e non si sono mai spostati, per cui ci si è in pratica ritrovati in una collocazione frontale pubblico-facilitatori ed in una dinamica di mediazione monzunesi-facilitatori-abitanti non monzunesi.

I cartelloni affissi alla parete proponevano raccolte di idee già fatte e da fare sul territorio del monte Venere. A sinistra due fogli già elaborati dal titolo: "MONTE VENERE SECONDO I VOSTRI RAGAZZI" (disegni dei ragazzi prodotti durante i laboratori scolastici); "E SECONDO VOI?" (frasi raccolte al banchetto informativo del 17 marzo); a destra tre fogli da compilare liberamente: "COSA C'È", "COSA VORREMMO", "RISCHI"

Clima generale

Sebbene i partecipanti abbiano dimostrato notevole interesse verso i temi proposti, si è presentata una chiara distinzione e una certa contrapposizione fra gli abitanti storici del paese e quelli più recenti. Al di là degli argomenti specifici sul monte Venere e sulla Mappa di Comunità, diverse persone del secondo gruppo (nuovi abitanti) hanno più volte lamentato la difficoltà ad entrare in relazione con gli abitanti locali. Alcuni di loro hanno però sottolineato che la chiusura locale si alterna a una notevole accoglienza. Il primo gruppo (monzunesi) in alcuni momenti ha riconosciuto la chiusura come carattere locale e se ne scusata, mantenendo una notevole morbidezza nei toni, ma manifestando che, alle volte, chi viene da via pretende di insegnare a chi vive qua come deve farlo. Durante l'incontro si è spesso usciti dall'argomento centrale per finire a volte sulle dinamiche di accoglienza e a volte sul tema della necessità di un rapporto trasparente e affidabile con le sfere politiche e l'Amministrazione comunale.

RACCOLTA IDEE E PROPOSTE (n. 33 frasi scritte)

COSA C'È - n. 20

- 1 - la fontana dell'Acua fresca
- 2 - c'è l'aria buona e salutare
- 3 - la biblioteca
- 4 - c'è la natura
- 5 - ci sono tantissime associazioni
- 6 - c'è un'identità un po' magica e un rapporto cielo terra
- 7 - c'è molta comunità fra le persone che sono venute a vivere qua
- 8 - la gente è molto molto chiusa o molto molto accogliente...quando ti proponi ti accoglie
- 9 - la gente che viene da via spesso cerca di insegnare a quelli di qua come si deve vivere
- 10 - la banda Bignardi
- 11 - la Pala d'altare di Elisabetta Sirani a Trasasso
- 12 - i borghi
- 13 - l'ospitale, che serviva ad ospitare gli stranieri, ha una chiesa del 1000 rivolta ad est ed era sede del priorato della montagna
- 14 - pinacoteca Bertocchi Colliva
- 15 - Cà di Davino, Polverara mercato dell'olio
- 16 - Gelsi per allevamento bachi da seta
- 17 - il silenzio, il canto dei grilli e il suono delle foglie
- 18 - il panorama da Gabbiano
- 19 - l'ex cinema
- 20 -una serie di località indicate sulla mappa!!!



Paesaggio a chi?

MAPPA DI COMUNITÀ
DEL MONTE VENERE

Un progetto di:



Unione dei comuni dell'Appennino bolognese

in collaborazione con:



comune di Monzuno

COSA VORREMMO - n. 12

- 21 - un'istituzione che protegga il territorio e che dia informazioni reali sui piani di sostenibilità
- 22 - tutelare la vivibilità del territorio
- 23 - migliorare la segnaletica
- 24 - fare dei seminari sulla storia locale e formare delle guide locali
- 25 - vorrei dei trasporti efficienti
- 26 - un progetto (europeo?) sul cinema per farlo diventare un contenitore polivalente (incontri, proiezioni, ospitalità, ...)
- 27 - che la strada per Monte Venere rimanesse accessibile
- 28 - un luogo di ritrovo per i giovani
- 29 - indagare il territorio con le università di Bologna (botanica,)
- 30 - che non finisse tutto in una bufala
- 31 - un servizio bibliotecario migliore
- 32 - il cinema

RISCHI - n. 1

- 33 - rischiamo di non sentire più il suono dell'acqua per la costruzione di una pala eolica di 100 metri e nel frattempo il posto è una discarica

VALUTAZIONI CONCLUSIVE

Tutti i partecipanti hanno contribuito attivamente alla discussione. L'incontro è stato acceso e nei momenti centrali un po' dispersivo, ma nell'insieme è stato fortemente costruttivo ed è riuscito a costruire un quadro complesso della situazione.

Sono emerse numerose e interessanti questioni relative sia al **territorio fisico** del monte Venere che alle **relazioni sociali**, che possono essere così riassunte:

- la presenza di **numerosissimi elementi fisici riconosciuti come rilevanti**, che rende difficoltoso sceglierne qualcuno sopra gli altri;
- l'**abbandono del territorio** da parte di moltissimi fra i figli degli abitanti storici e l'arrivo di numerosi nuovi abitanti sia da Bologna e da altre città italiane che dall'estero;
- la relazione di **accoglienza/chiusura degli abitanti storici** verso quelli nuovi e quella di **integrazione/colonizzazione da parte degli abitanti nuovi** verso quelli vecchi e il territorio;
- l'**esiguità delle risorse economiche e umane** per mantenere le piccole infrastrutture del territorio;
- il problema della **perdita di trasmissione della cultura locale** ai nuovi abitanti.

I temi emersi suggeriscono di sviluppare i prossimi incontri su delle domande un po' diverse, che potrebbero accompagnare meglio gli abitanti verso i problemi e le questioni affrontate dalla mappa di comunità:

"Cosa tramandare del territorio alle generazioni successive?"

"Come tramandarlo?"

"Quali misure e strategie possono aiutare questa trasmissione?"

ALLEGATI


n. 3 cartelloni con frasi scritte



Paesaggio a chi?

MAPPA DI COMUNITÀ DEL MONTE VENERE

Un progetto di:

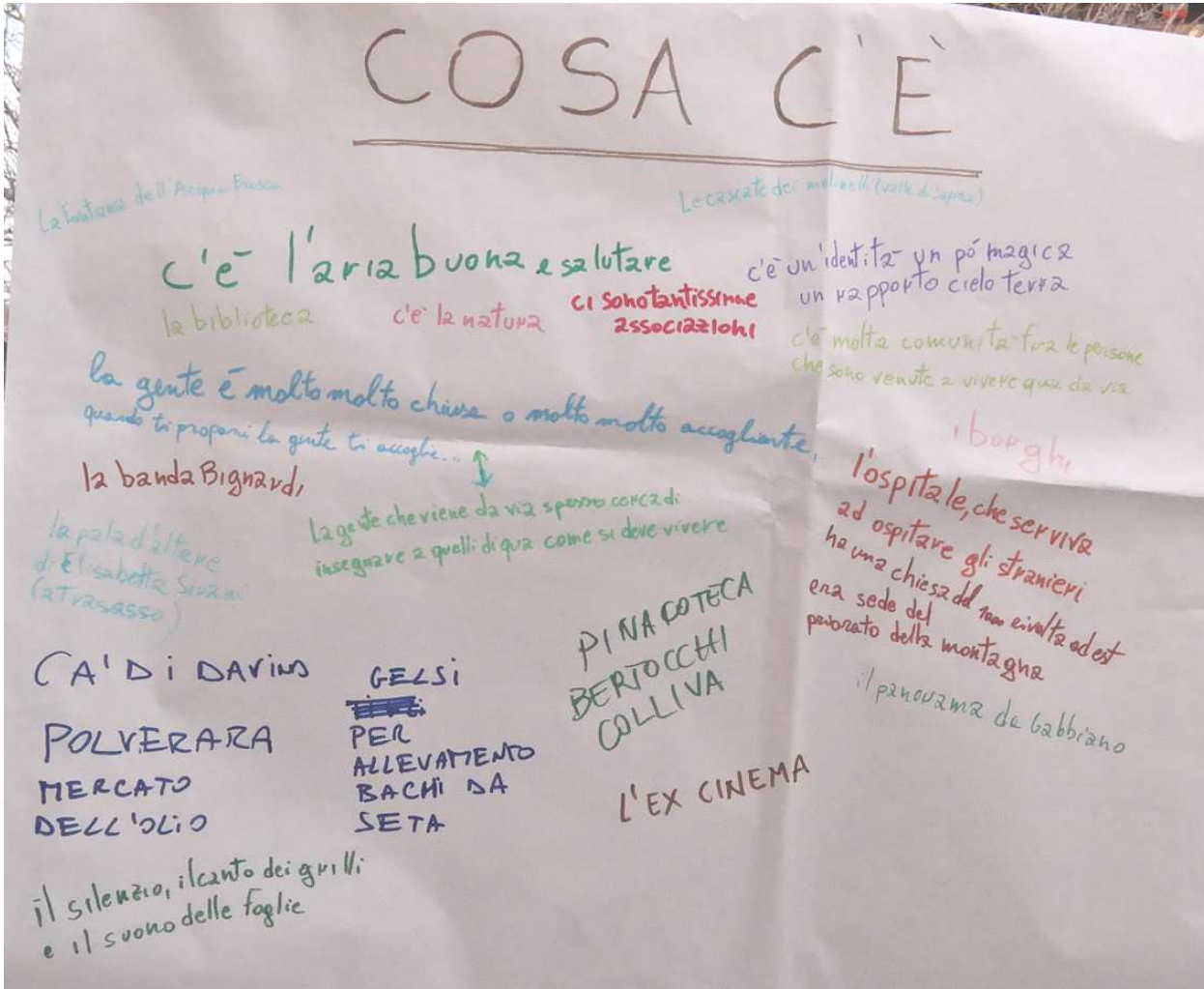


Unione dei comuni dell'Appennino bolognese

in collaborazione con:



comune di Monzuno






Paesaggio a chi?

MAPPA DI COMUNITÀ
DEL MONTE VENERE

Un progetto di:



Unione dei comuni dell'Appennino bolognese

in collaborazione con:



comune di Monzuno

